







33:18:000404

Масштаб 1:1 000

**Условные обозначения:**

-  - Вновь образованная часть границы, сведения о которой достаточны для определения ее местоположения
-  - Зона с особыми условиями использования территории
-  - Граница населенного пункта
-  - Граница кадастрового квартала
- З.О.П - Земли общего пользования
- 000520 - Кадастровый квартал
- :3У1 - Обозначение образуемого земельного участка