



СОВЕТ НАРОДНЫХ ДЕПУТАТОВ КОЛЬЧУГИНСКОГО РАЙОНА РЕШЕНИЕ

от 15.11.2018

№ 382/64

О внесении изменений в Схему размещения рекламных конструкций на территории Кольчугинского района, утвержденную решением Совета народных депутатов Кольчугинского района от 17.11.2016 № 162/23

В соответствии со статьёй 15 Федерального закона от 06.10.2003 № 131-ФЗ «Об общих принципах организации местного самоуправления в Российской Федерации», пунктом 5.8 статьи 19 Федерального закона от 13.03.2006 № 38-ФЗ «О рекламе», руководствуясь Уставом муниципального образования Кольчугинский район, Совет народных депутатов Кольчугинского района

Р Е Ш И Л:

1. Внести изменения в Схему размещения рекламных конструкций на территории Кольчугинского района, утвержденную решением Совета народных депутатов Кольчугинского района от 17.11.2016 № 162/23, согласно приложению к настоящему решению.

2. Контроль за исполнением настоящего решения возложить на председателя постоянной комиссии по бюджетной, налоговой, экономической политике, земельным и имущественным отношениям Совета народных депутатов Кольчугинского района.

3. Настоящее решение вступает в силу со дня его официального опубликования и подлежит размещению в информационно - телекоммуникационной сети «Интернет».

Приложение к настоящему решению подлежит опубликованию на официальном сайте Совета народных депутатов Кольчугинского района www.sovet.kolchadm.ru.

Глава Кольчугинского района

В.В. Харитонов

Приложение
к решению Совета народных депутатов
Кольчугинского района
от 15.11.2018 № 382/64

Изменения
в Схему размещения рекламных конструкций
на территории Кольчугинского района,
утвержденную решением Совета народных депутатов
Кольчугинского района от 17.11.2016 № 162/23

1. Исключить из Реестра рекламных мест на территории Кольчугинского района (далее – Реестр) строки следующего содержания, заменив нумерацию оставшихся строк в графе «Номер на карте» Реестра на 1 – 45 соответственно:

11	г. Кольчугино, примерно в 11 м по направлению на северо-восток от дома № 61 по ул. Кабельщиков	Щитовая рекламная конструкция	3 х 6	33:18:000313	Земельный участок, находящийся в государственной собственности, муниципальной собственности или государственная собственность на который не разграничена	15
12	г. Кольчугино, примерно в 60 м по направлению на северо-запад от дома № 1 по ул. Чкалова	Щитовая рекламная конструкция	3 х 6	33:18:000210	Земельный участок, находящийся в государственной собственности, муниципальной собственности или государственная собственность на который не разграничена	6
28	г. Кольчугино, примерно в 30 м по направлению на юго-восток от дома № 2 по ул. Комарова	Щитовая рекламная конструкция	3 х 6	33:18:000000:438	Земельный участок, находящийся в государственной собственности, муниципальной собственности или государственная собственность на который не разграничена	42
34	г. Кольчугино, ул. Веденева, д. 4 (со стороны д. 4)	рекламная конструкция в составе остановочного павильона	боковые части: 1.8 х 2; задняя часть: 2 х 4	33:18:000303	Земельный участок, находящийся в государственной собственности, муниципальной собственности или государственная собственность на который не разграничена	14
36	г. Кольчугино, ул. Гагарина, д. 4 (со стороны ЦРБ)	рекламная конструкция в составе остановочного павильона	боковые части: 1.8 х 2; задняя часть: 2 х 4	33:18:000540	Земельный участок, находящийся в государственной собственности, муниципальной собственности или государственная собственность на который не разграничена	36

39	г. Кольчугино, ул. Мелиораторов, д. 8 (по направлению в город)	рекламная конструкция в составе остановочного павильона	боковые части: 1.8 x 2; задняя часть: 2 x 4	33:18:000703	Земельный участок, находящийся в государственной собственности, муниципальной собственности или государственная собственность на который не разграничена	51
42	г. Кольчугино, ул. Мира, д. 65 (остановка «ул. Ленинградская» по направлению в город)	рекламная конструкция в составе остановочного павильона	боковые части: 1.8 x 2; задняя часть: 2 x 4	33:18:000305	Земельный участок, находящийся в государственной собственности, муниципальной собственности или государственная собственность на который не разграничена	10
43	г. Кольчугино, ул. Мира, д. 20 (рядом с киоском Роспечать)	рекламная конструкция в составе остановочного павильона	боковые части: 1.8 x 2; задняя часть: 2 x 4	33:18:000213	Земельный участок, находящийся в государственной собственности, муниципальной собственности или государственная собственность на который не разграничена	10
45	г. Кольчугино, ул. Победы, д. 45 (у д. 47 – по направлению в город)	рекламная конструкция в составе остановочного павильона	боковые части: 1.8 x 2; задняя часть: 2 x 4	33:18:000218	Земельный участок, находящийся в государственной собственности, муниципальной собственности или государственная собственность на который не разграничена	6
47	г. Кольчугино, ул. Шмелева, д. 20 (у здания ОМВД)	рекламная конструкция в составе остановочного павильона	боковые части: 1.8 x 2; задняя часть: 2 x 4	33:18:000305	Земельный участок, находящийся в государственной собственности, муниципальной собственности или государственная собственность на который не разграничена	14

48	г. Кольчугино, ул. Шмелева, д. 1 (напротив ОМВД)	рекламная конструкция в составе остановочного павильона	боковые части: 1.8 x 2; задняя часть: 2 x 4	33:18:000303	Земельный участок, находящийся в государственной собственности, муниципальной собственности или государственная собственность на который не разграничена	14
49	г. Кольчугино, ул. Московская, д. 56 (со стороны ресторана «Встреча»)	рекламная конструкция в составе остановочного павильона	боковые части: 1.8 x 2; задняя часть: 2 x 4	33:18:000534	Земельный участок, находящийся в государственной собственности, муниципальной собственности или государственная собственность на который не разграничена	35
50	г. Кольчугино, ул. Победы (у входа на рынок)	рекламная конструкция в составе остановочного павильона	боковые части: 1.8 x 2; задняя часть: 2 x 4	33:18:000404	Земельный участок, находящийся в государственной собственности, муниципальной собственности или государственная собственность на который не разграничена	16
53	г. Кольчугино, ул. III Интернационала, д. 57	рекламная конструкция в составе остановочного павильона	боковые части: 1.8 x 2; задняя часть: 2 x 4	33:18:000545	Земельный участок, находящийся в государственной собственности, муниципальной собственности или государственная собственность на который не разграничена	36
54	г. Кольчугино, ул. 50 лет Октября, д. 6 (у бывшей гостиницы «Дружба»)	рекламная конструкция в составе остановочного павильона	боковые части: 1.8 x 2; задняя часть: 2 x 4	33:18:000539	Земельный участок, находящийся в государственной собственности, муниципальной собственности или государственная собственность на который не разграничена	36

56	г. Кольчугино, ул. Комарова, д. 2 (центральный ж/д переезд, по направлению в город)	рекламная конструкция в составе остановочного павильона	боковые части: 1.8 x 2; задняя часть: 2 x 4	33:18:000542	Земельный участок, находящийся в государственной собственности, муниципальной собственности или государственная собственность на который не разграничена	42
58	г. Кольчугино, ул. Дружбы, д. 30 (на пересечении ул. Дружбы и ул. Коллективная со стороны хлебокомбината)	рекламная конструкция в составе остановочного павильона	боковые части: 1.8 x 2; задняя часть: 2 x 4	33:18:000535	Земельный участок, находящийся в государственной собственности, муниципальной собственности или государственная собственность на который не разграничена	35
59	г. Кольчугино, ул. Щорса, д. 11 (у магазина «Русская охота» по направлению из города)	рекламная конструкция в составе остановочного павильона	боковые части: 1.8 x 2; задняя часть: 2 x 4	33:18:000213	Земельный участок, находящийся в государственной собственности, муниципальной собственности или государственная собственность на который не разграничена	11
60	г. Кольчугино, ул. Зернова (в районе д. 27 по ул. Ленина, у проходной завода «Эрфолг», остановка «Проходная»)	рекламная конструкция в составе остановочного павильона	боковые части: 1.8 x 2; задняя часть: 2 x 4	33:18:000537	Земельный участок, находящийся в государственной собственности, муниципальной собственности или государственная собственность на который не разграничена	22
61	г. Кольчугино, ул. Мелиораторов, д. 8 (у магазина «Купец» по направлению из города)	рекламная конструкция в составе остановочного павильона	боковые части: 1.8 x 2; задняя часть: 2 x 4	33:18:000707	Земельный участок, находящийся в государственной собственности, муниципальной собственности или государственная собственность на который не разграничена	51

64	г. Кольчугино, ул. Шмелева, у д. 18	рекламная конструкция в составе остановочного павильона	боковые части: 1.8 х 2; задняя часть: 2 х 4	33:18:000303	Земельный участок, находящийся в государственной собственности, муниципальной собственности или государственная собственность на который не разграничена	14
66	г. Кольчугино, ул. Веденеева, д. 22 (со стороны поля, остановка «Рынок»)	рекламная конструкция в составе остановочного павильона	боковые части: 1.8 х 2; задняя часть: 2 х 4	33:18:000303	Земельный участок, находящийся в государственной собственности, муниципальной собственности или государственная собственность на который не разграничена	14
67	г. Кольчугино, ул. Мира (горгаз)	рекламная конструкция в составе остановочного павильона	боковые части: 1.8 х 2; задняя часть: 2 х 4	33:18:000201	Земельный участок, находящийся в государственной собственности, муниципальной собственности или государственная собственность на который не разграничена	4
69	г. Кольчугино, ул. III Интернационала, у д. 64	рекламная конструкция в составе остановочного павильона	боковые части: 1.8 х 2; задняя часть: 2 х 4	33:18:000548	Земельный участок, находящийся в государственной собственности, муниципальной собственности или государственная собственность на который не разграничена	29
70	г. Кольчугино, ул. Максимова, напротив д.1	рекламная конструкция в составе остановочного павильона	боковые части: 1.8 х 2; задняя часть: 2 х 4	33:18:000303	Земельный участок, находящийся в государственной собственности, муниципальной собственности или государственная собственность на который не разграничена	14

71	г. Кольчугино, ул. Народная, у д. 2	рекламная конструкция в составе остановочного павильона	боковые части: 1.8 x 2; задняя часть: 2 x 4	33:18:000303	Земельный участок, находящийся в государственной собственности, муниципальной собственности или государственная собственность на который не разграничена	20
----	-------------------------------------	---	---	--------------	--	----

2. Изложить строки Реестра в следующей редакции:

11	КМ 71+505 (слева) автомобильной дороги Колокша–Кольчугино–Александров–Верхние Дворики в районе д. Кожино	Щитовая рекламная конструкция	3 x 6	33:03:000115	Земельный участок, государственная собственность на который не разграничена	17
29	КМ 13+390 (справа) автомобильной дороги Юрьев-Польский - Кольчугино перед поворотом на пос. Бавлены	Щитовая рекламная конструкция	3 x 6	33:03:001006	Частная собственность	10
31	г. Кольчугино, примерно в 10 м по направлению на юг от д. 7 по ул. Гагарина	рекламная конструкция	внешние стены (боковые) : 1.8 x 2	33:18:000541	Земельный участок, государственная собственность на который не разграничена	36
32	г. Кольчугино, примерно в 15 м по направлению на северо-запад от д. 33 по ул. Гагарина	рекламная конструкция	внешние стены (боковые) : 1.8 x 2	33:18:000532	Монтируемой и располагаемой на внешней стене остановочного пункта движения общественного транспорта, расположенного на земельном участке, государственная собственность на который не разграничена	35

33	г. Кольчугино, примерно в 15 м по направлению на запад от д. 75 по ул. Гагарина	рекламная конструкция	внешние стены (боковые) : 1.8 x 2	33:18:000520	Монтируемой и располагаемой на внешней стене остановочного пункта движения общественного транспорта, расположенного на земельном участке, государственная собственность на который не разграничена	41
34	г. Кольчугино, примерно в 16 м по направлению на юг от д. 88 по ул. Metallургов	рекламная конструкция	внешние стены (боковые) : 1.8 x 2	33:18:000323	Монтируемой и располагаемой на внешней стене остановочного пункта движения общественного транспорта, расположенного на земельном участке, государственная собственность на который не разграничена	28
35	г. Кольчугино, примерно в 12 м по направлению на северо-запад от д. 145 по ул. Metallургов	рекламная конструкция	внешние стены (боковые) : 1.8 x 2	33:18:000325	Монтируемой и располагаемой на внешней стене остановочного пункта движения общественного транспорта, расположенного на земельном участке, государственная собственность на который не разграничена	27
36	г. Кольчугино, примерно в 100 м по направлению на запад от д. 91 по ул. Колхозная	рекламная конструкция	внешние стены (боковые) : 1.8 x 2	33:18:000504	Монтируемой и располагаемой на внешней стене остановочного пункта движения общественного транспорта, расположенного на земельном участке, государственная собственность на который не разграничена	33

37	г. Кольчугино, примерно в 40 м по направлению на северо-восток от д. 41 по ул. Щорса	рекламная конструкция	внешние стены (боковые) : 1.8 x 2	33:18:000210	Монтируемой и располагаемой на внешней стене остановочного пункта движения общественного транспорта, расположенного на земельном участке, государственная собственность на который не разграничена	6
38	г. Кольчугино, примерно в 37 м по направлению на север от д. 14 по ул. Победы	рекламная конструкция	внешние стены (боковые) : 1.8 x 2	33:18:000404	Монтируемой и располагаемой на внешней стене остановочного пункта движения общественного транспорта, расположенного на земельном участке, государственная собственность на который не разграничена	11
39	г. Кольчугино, примерно в 8 м по направлению на юго-восток от д. 26 по ул. КИМ	рекламная конструкция	внешние стены (боковые) : 1.8 x 2	33:18:000217	Монтируемой и располагаемой на внешней стене остановочного пункта движения общественного транспорта, расположенного на земельном участке, государственная собственность на который не разграничена	11
40	г. Кольчугино, примерно в 30 м по направлению на юго-восток от д. 1 по ул. Комарова	рекламная конструкция	внешние стены (боковые) : 1.8 x 2	33:18:000530	Монтируемой и располагаемой на внешней стене остановочного пункта движения общественного транспорта, расположенного на земельном участке, государственная собственность на который не разграничена	42

41	г. Кольчугино, примерно в 25 м по направлению на юго-запад от д. 132 по ул. Metallургов	рекламная конструкция	внешние стены (боковые) : 1.8 x 2	33:18:000320	Монтируемой и располагаемой на внешней стене остановочного пункта движения общественного транспорта, расположенного на земельном участке, государственная собственность на который не разграничена	27
42	г. Кольчугино, примерно в 11 м по направлению на юг от д. 2 по ул. Дружбы	рекламная конструкция	внешние стены (боковые) : 1.8 x 2	33:18:000546	Монтируемой и располагаемой на внешней стене остановочного пункта движения общественного транспорта, расположенного на земельном участке, государственная собственность на который не разграничена	29
43	г. Кольчугино, примерно в 25 м по направлению на запад от д. 3 по ул. Веденеева	рекламная конструкция	внешние стены (боковые) : 1.8 x 2	33:18:000303	Монтируемой и располагаемой на внешней стене остановочного пункта движения общественного транспорта, расположенного на земельном участке, государственная собственность на который не разграничена	21
44	г. Кольчугино, примерно в 43 м по направлению на запад от д. 3 по ул. Веденеева	рекламная конструкция	внешние стены (боковые) : 1.8 x 2	33:18:000303	Монтируемой и располагаемой на внешней стене остановочного пункта движения общественного транспорта, расположенного на земельном участке, государственная собственность на который не разграничена	14

45	г. Кольчугино, примерно в 135 м по направлению на юго-запад от д. 84 по ул. Мира	рекламная конструкция	внешние стены (боковые) : 1.8 x 2	33:18:000313	Монтируемой и располагаемой на внешней стене остановочного пункта движения общественного транспорта, расположенного на земельном участке, государственная собственность на который не разграничена	4
----	--	-----------------------	-----------------------------------	--------------	--	---


3. Дополнить Реестр строками следующего содержания:

46	г. Кольчугино, примерно в 15 м по направлению на юго-запад от д. 64 по ул. Гагарина	рекламная конструкция	внешние стены (боковые): 1.8 x 2	33:18:000517	Монтируемой и располагаемой на внешней стене остановочного пункта движения общественного транспорта, расположенного на земельном участке, государственная собственность на который не разграничена	34
47	КМ 0+500 слева по ходу километража автомобильной дороги Кольчугино - Киржач	Щитовая рекламная конструкция	3 x 6	33:03:000229	Земельный участок, государственная собственность на который не разграничена	29
48	КМ 0+775 справа по ходу километража автомобильной дороги Кольчугино - Новобусино	Щитовая рекламная конструкция	3 x 6	33:03:000247	Земельный участок, государственная собственность на который не разграничена	30
49	Владимирская, Кольчугинский р-н, г. Кольчугино, примерно в 10 м по направлению на юго-запад от д. 6 по ул. Мира	Щитовая рекламная конструкция	1,5 x 2	33:18:000217	Земельный участок, государственная собственность на который не разграничена	11
50	Владимирская, Кольчугинский р-н, г. Кольчугино, ул. Мира, д. 60	Щитовая рекламная конструкция	3 x 6	33:18:000211:28	Частная собственность	11

4. Графический материал карты размещения рекламных конструкций на территории Кольчугинского района изложить в следующей редакции:

КАРТА РАЗМЕЩЕНИЯ РЕКЛАМНЫХ КОНСТРУКЦИЙ НА ТЕРРИТОРИИ КОЛЬЧУГИНСКОГО РАЙОНА

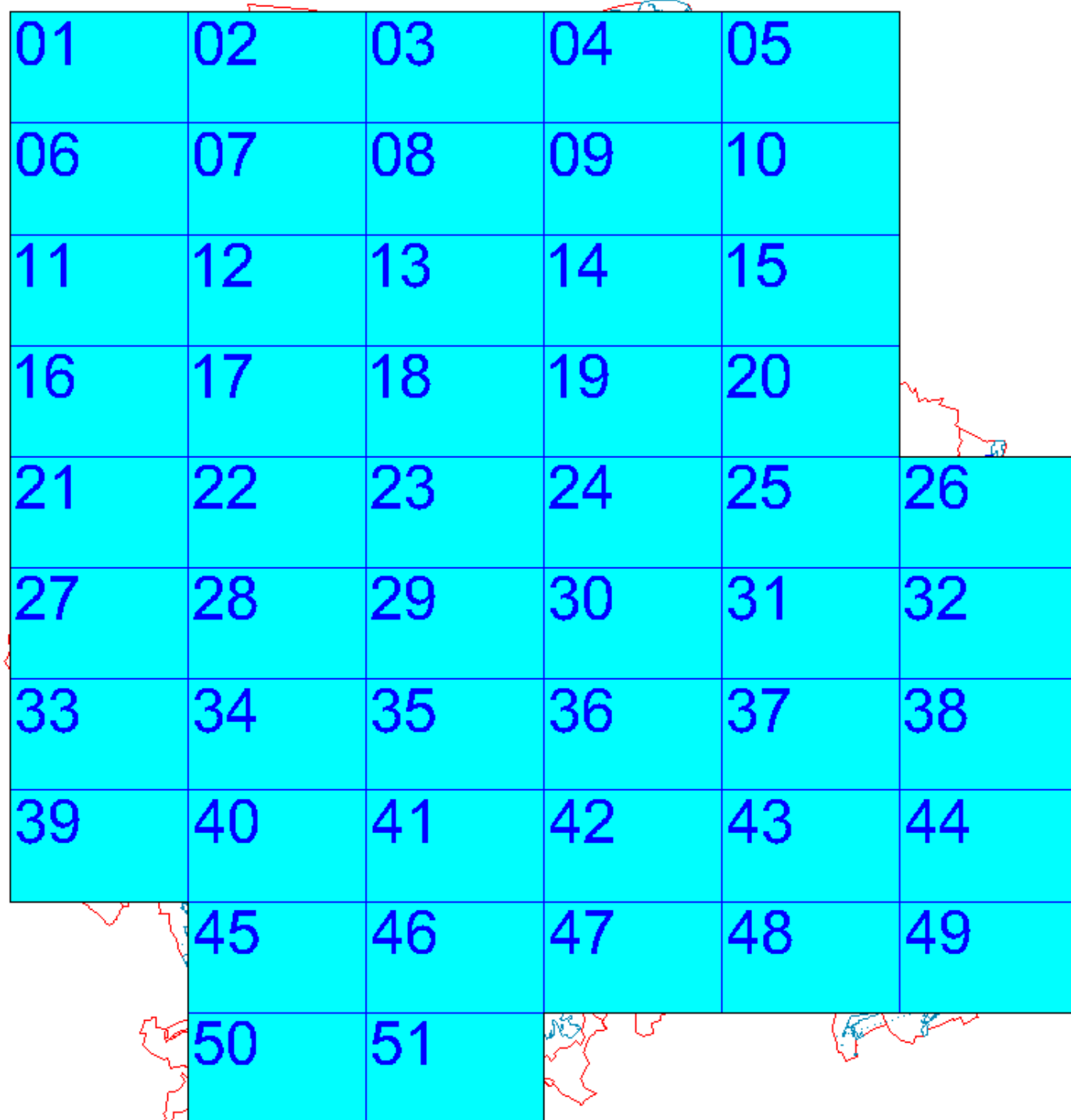
Условные обозначения

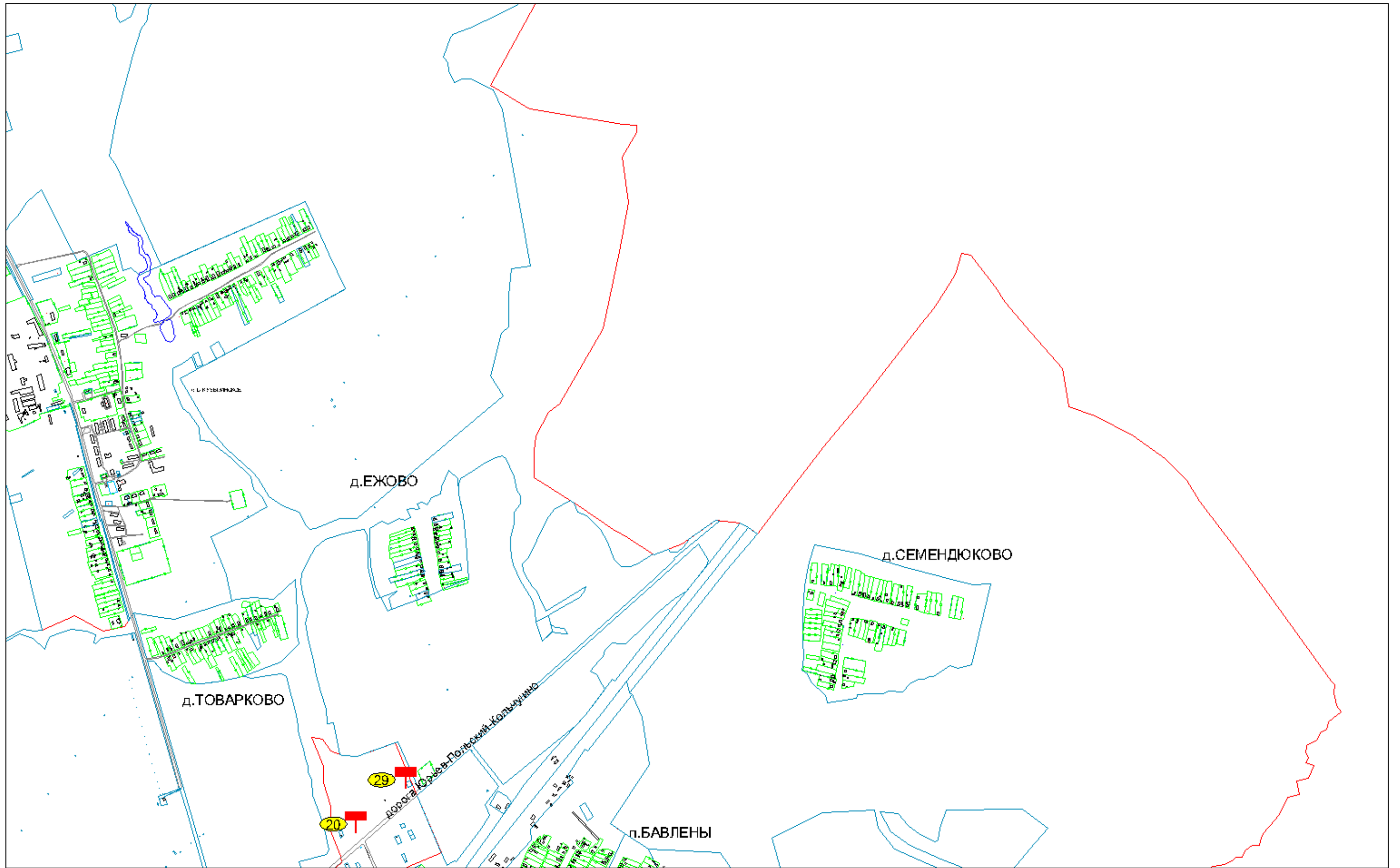


Проектируемая территория размещения

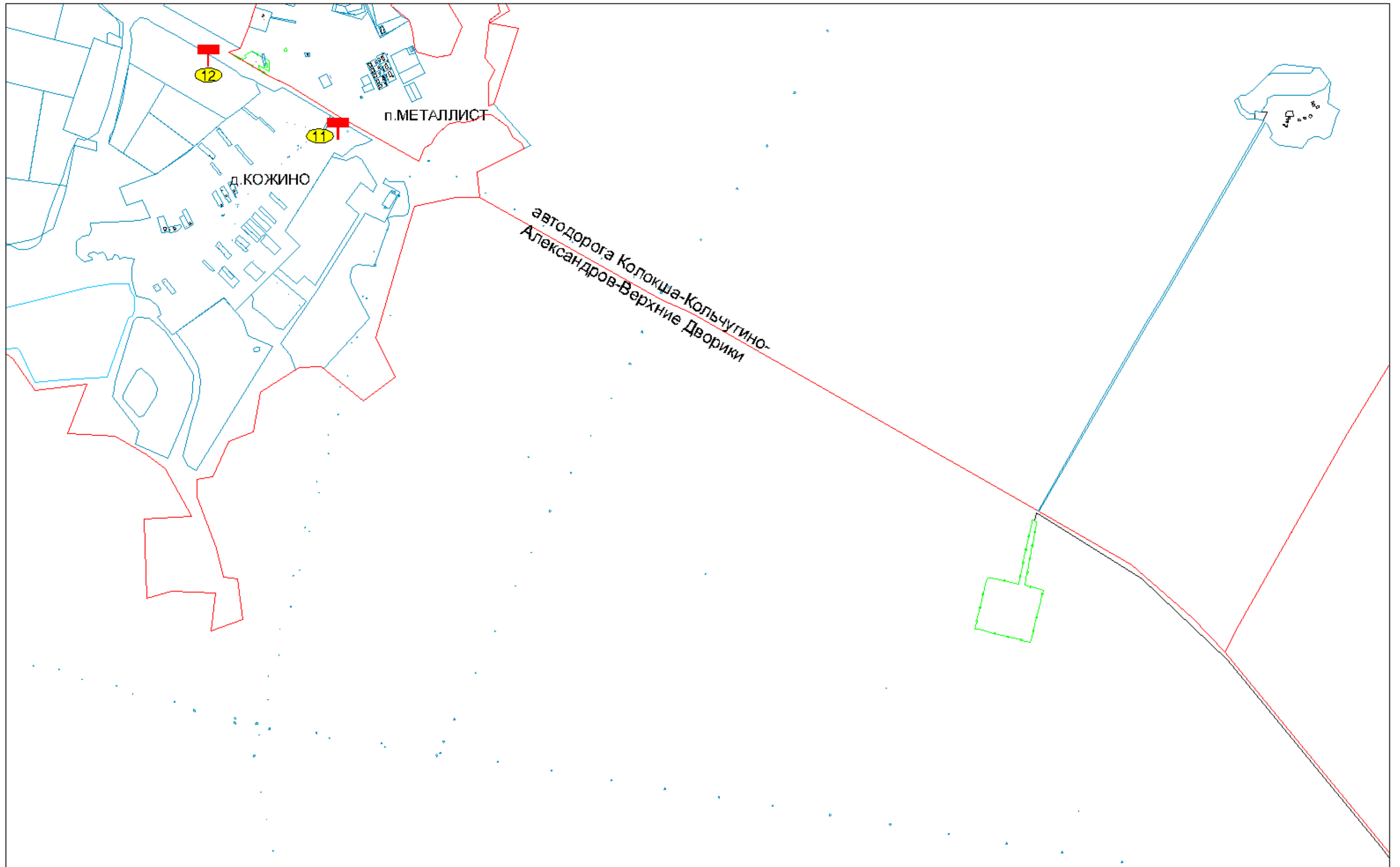
Условные обозначения конструкций

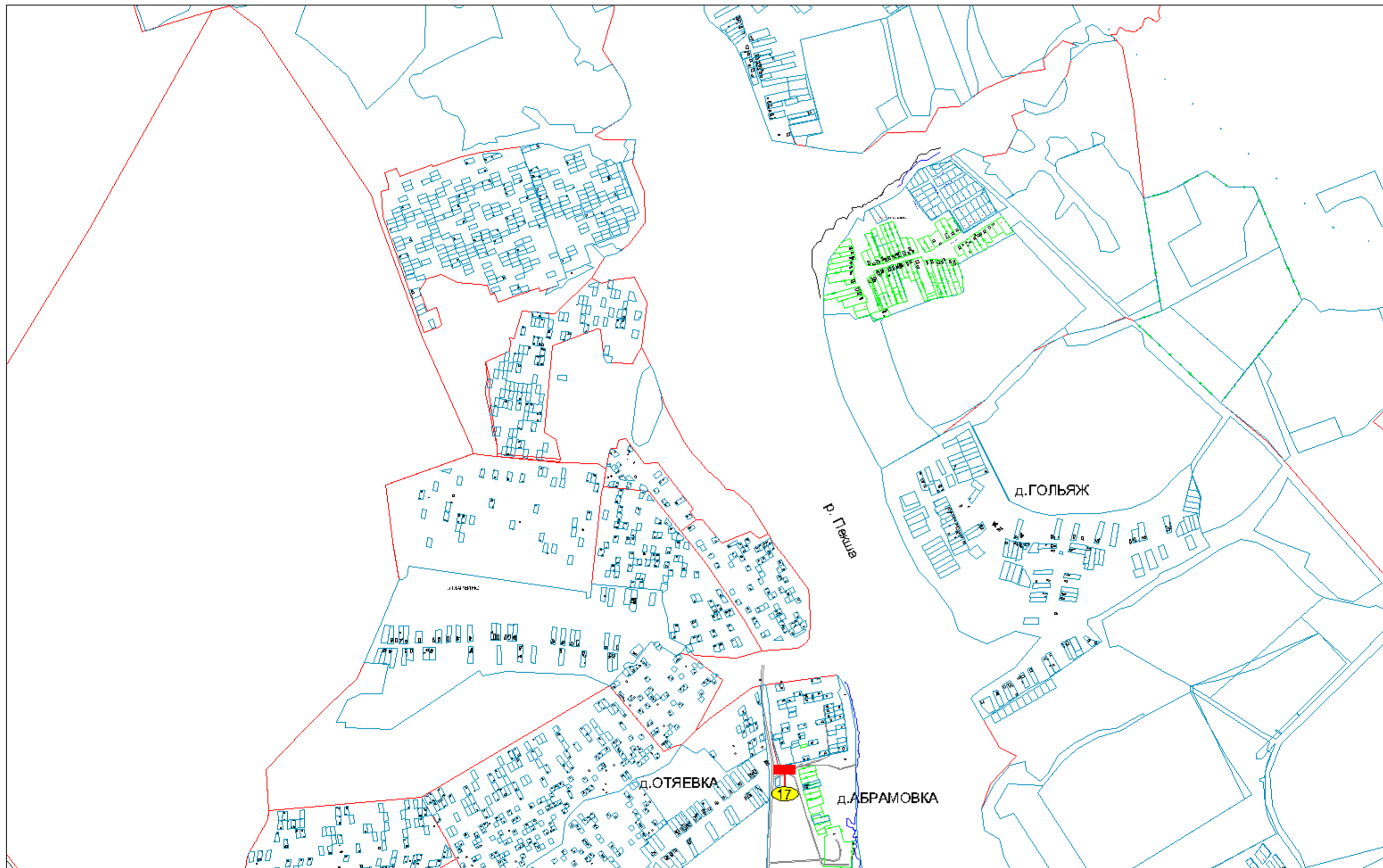
	РЕКЛАМНАЯ КОНСТРУКЦИЯ
	НОВОЕ МЕСТО УСТАНОВКИ
	РЕКЛАМНАЯ КОНСТРУКЦИЯ (остановочный павильон)
	НОМЕР РЕКЛАМНОЙ КОНСТРУКЦИИ НА КАРТЕ



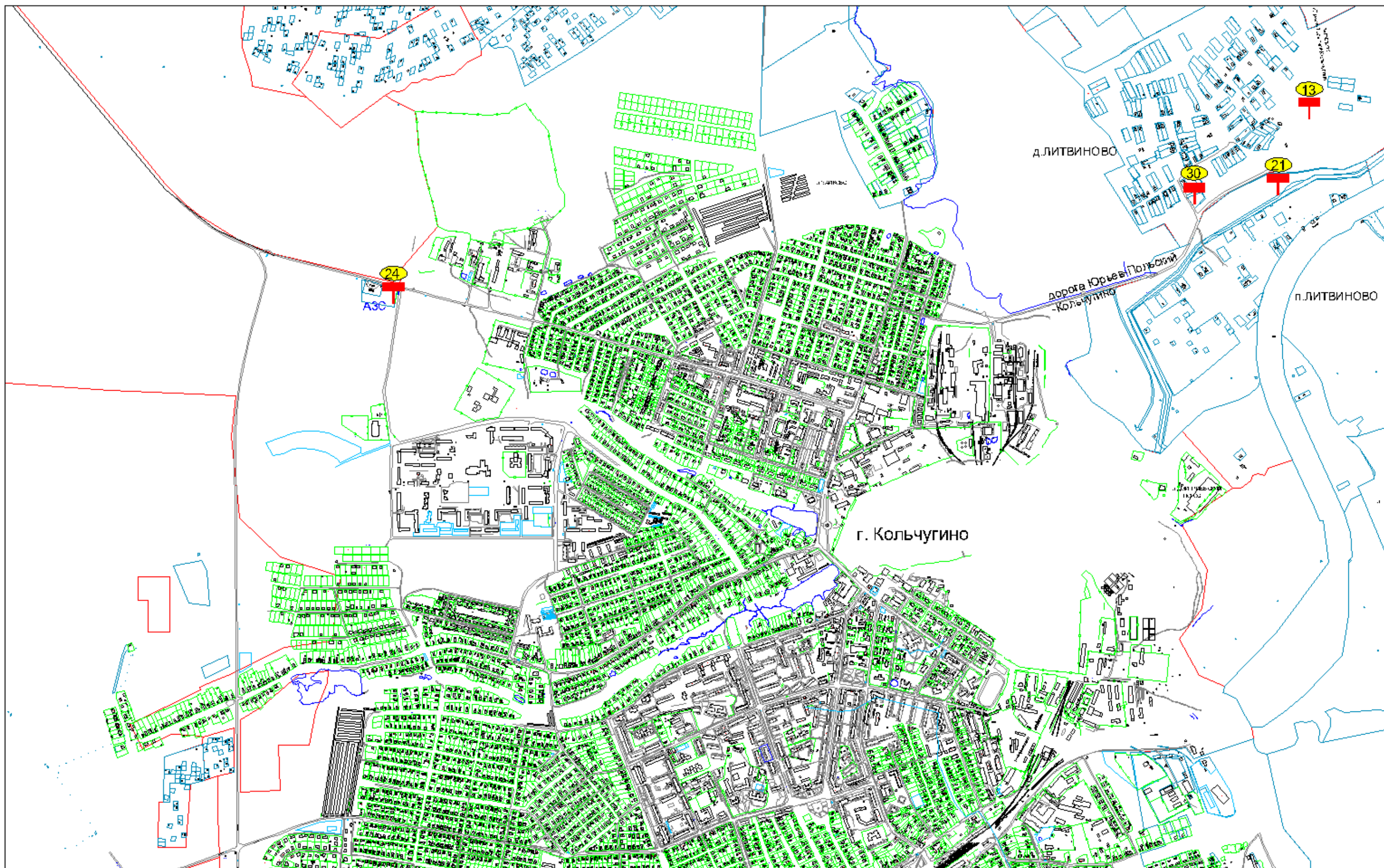


Кольчугинский район 10

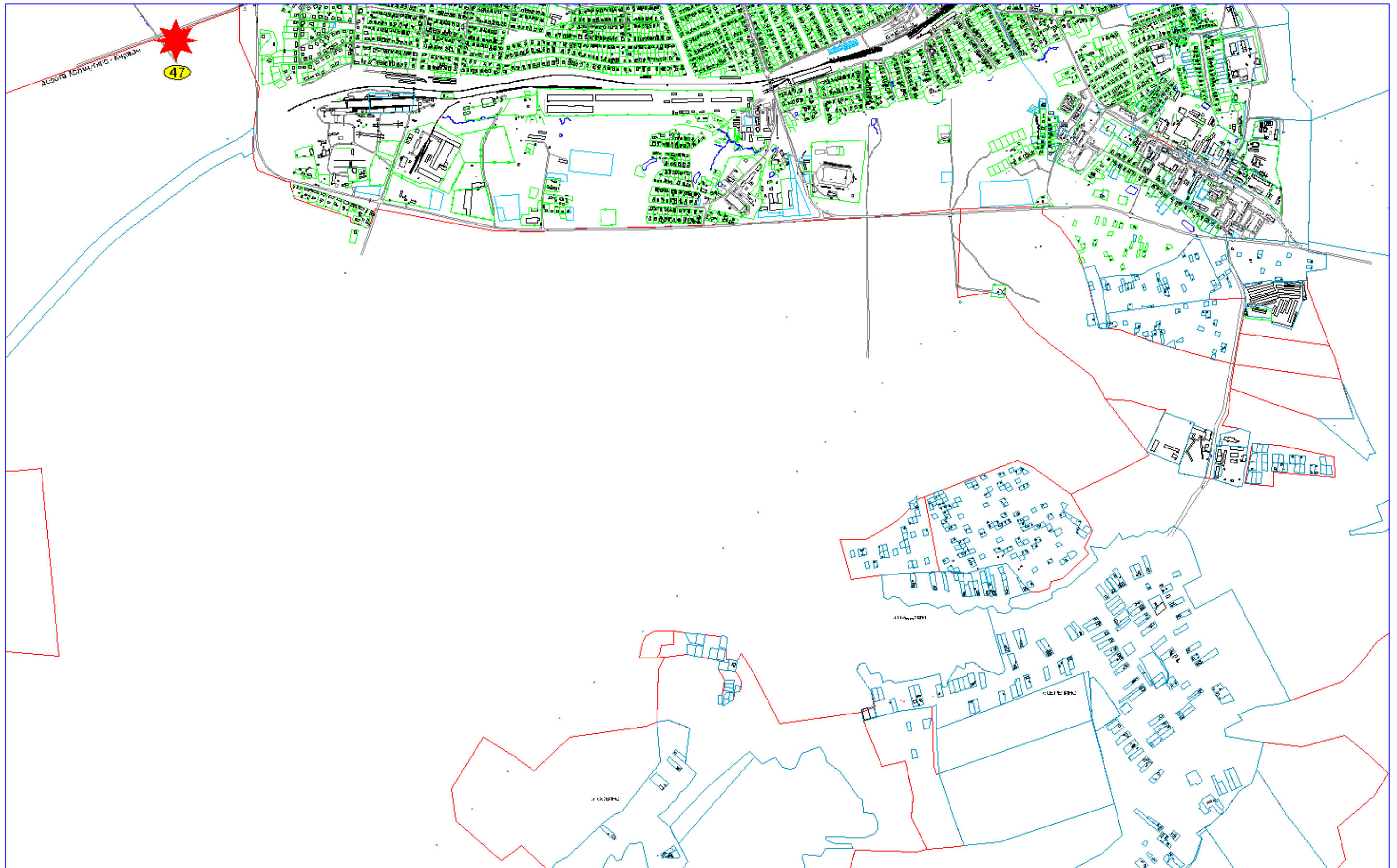




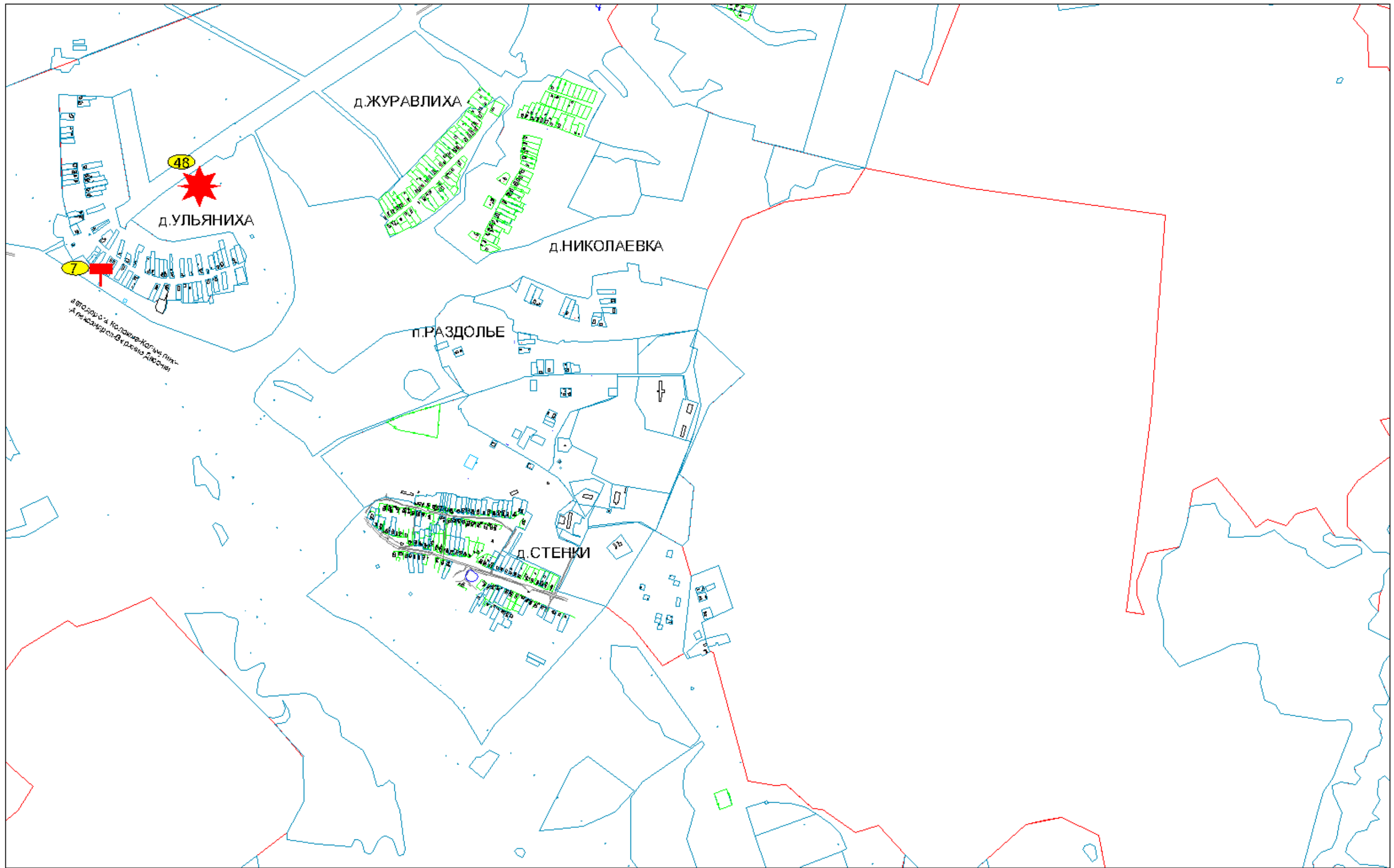
Кольчугинский район 18



Кольчугинский район 23




Кольчугинский район 29







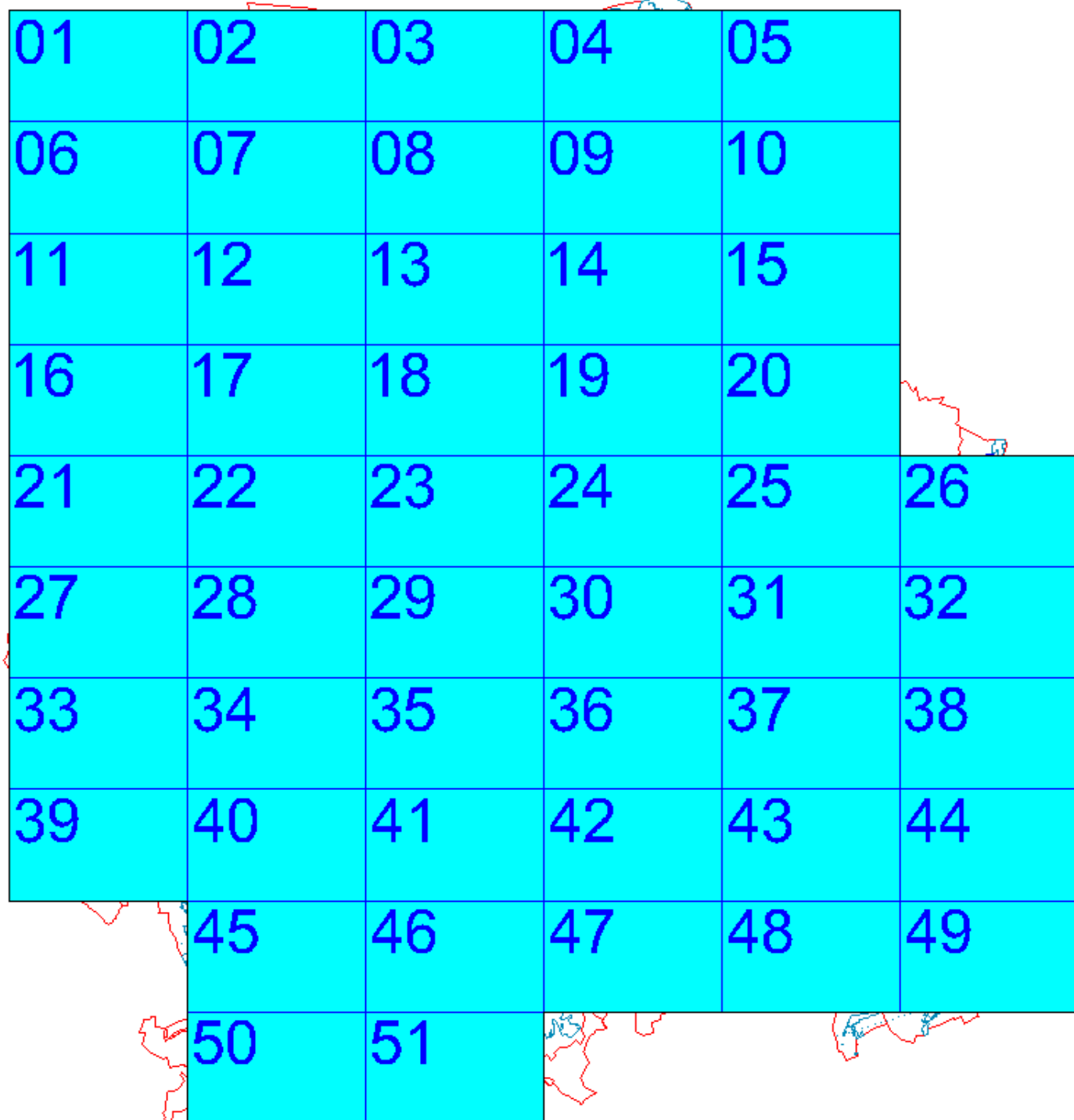
КАРТА РАЗМЕЩЕНИЯ РЕКЛАМНЫХ КОНСТРУКЦИЙ НА ТЕРРИТОРИИ ГОРОДА КОЛЬЧУГИНО

Условные обозначения

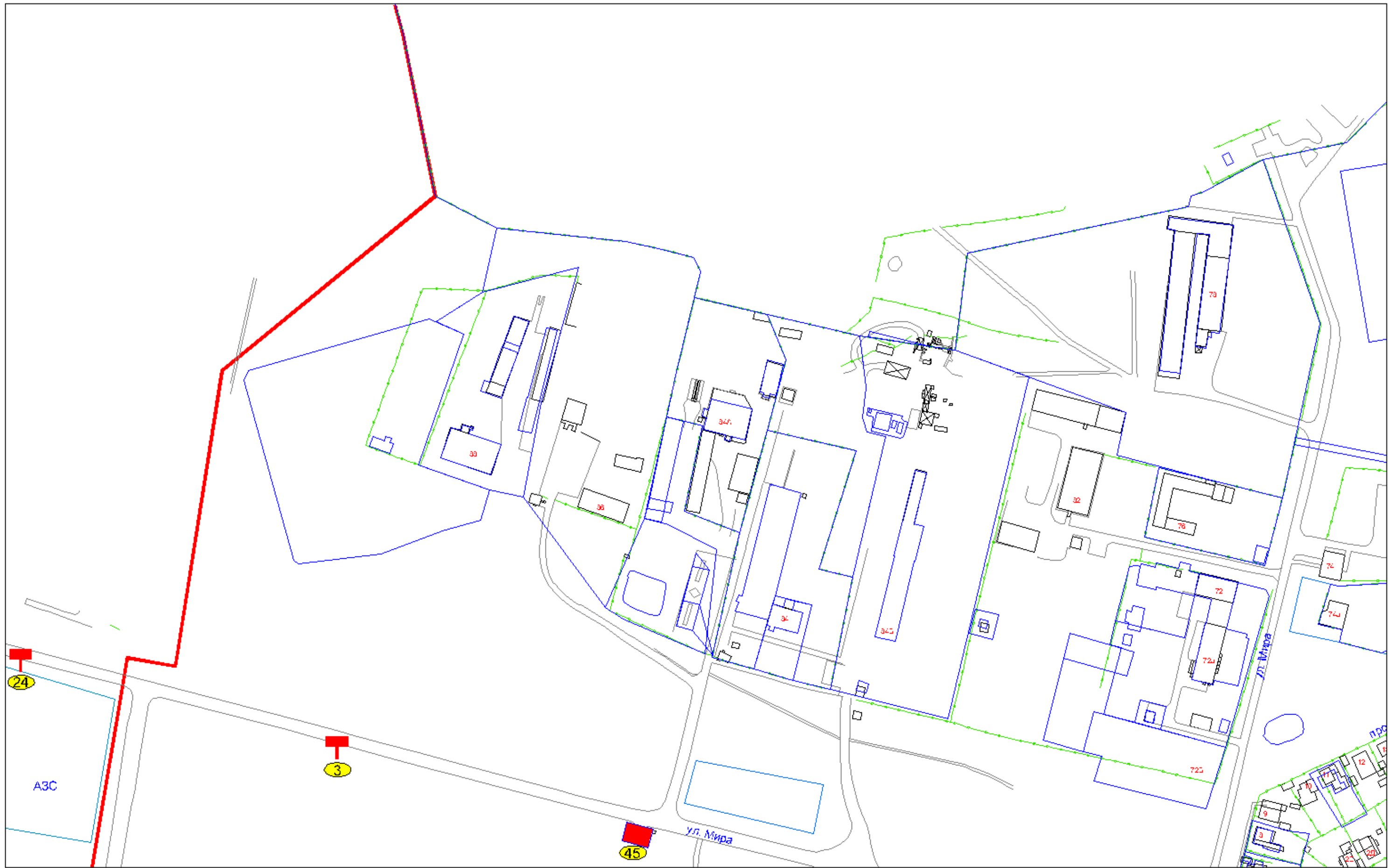
 Проектируемая территория размещения

Условные обозначения конструкций

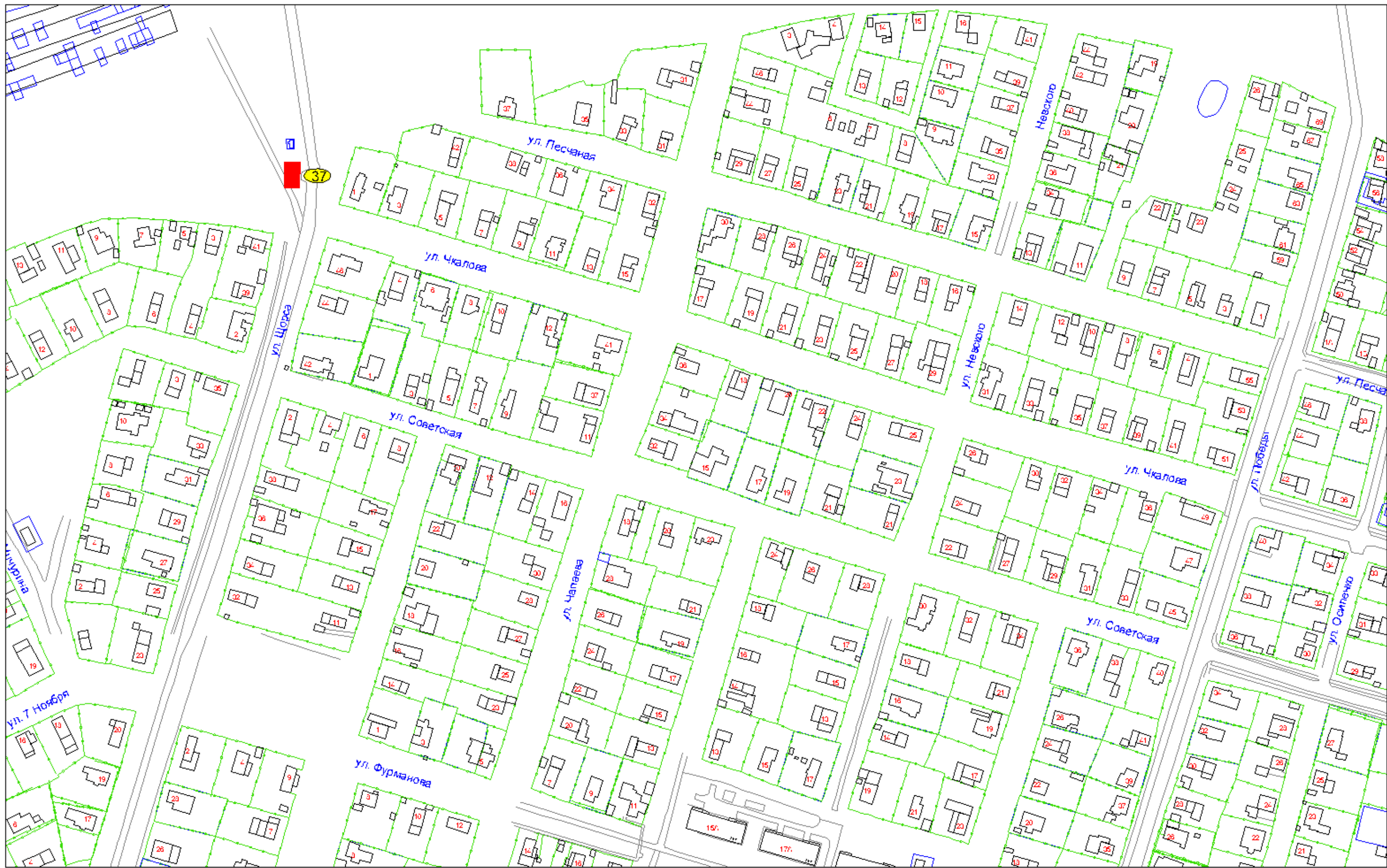
	РЕКЛАМНАЯ КОНСТРУКЦИЯ
	НОВОЕ МЕСТО УСТАНОВКИ
	РЕКЛАМНАЯ КОНСТРУКЦИЯ (остановочный павильон)
	НОМЕР РЕКЛАМНОЙ КОНСТРУКЦИИ НА КАРТЕ



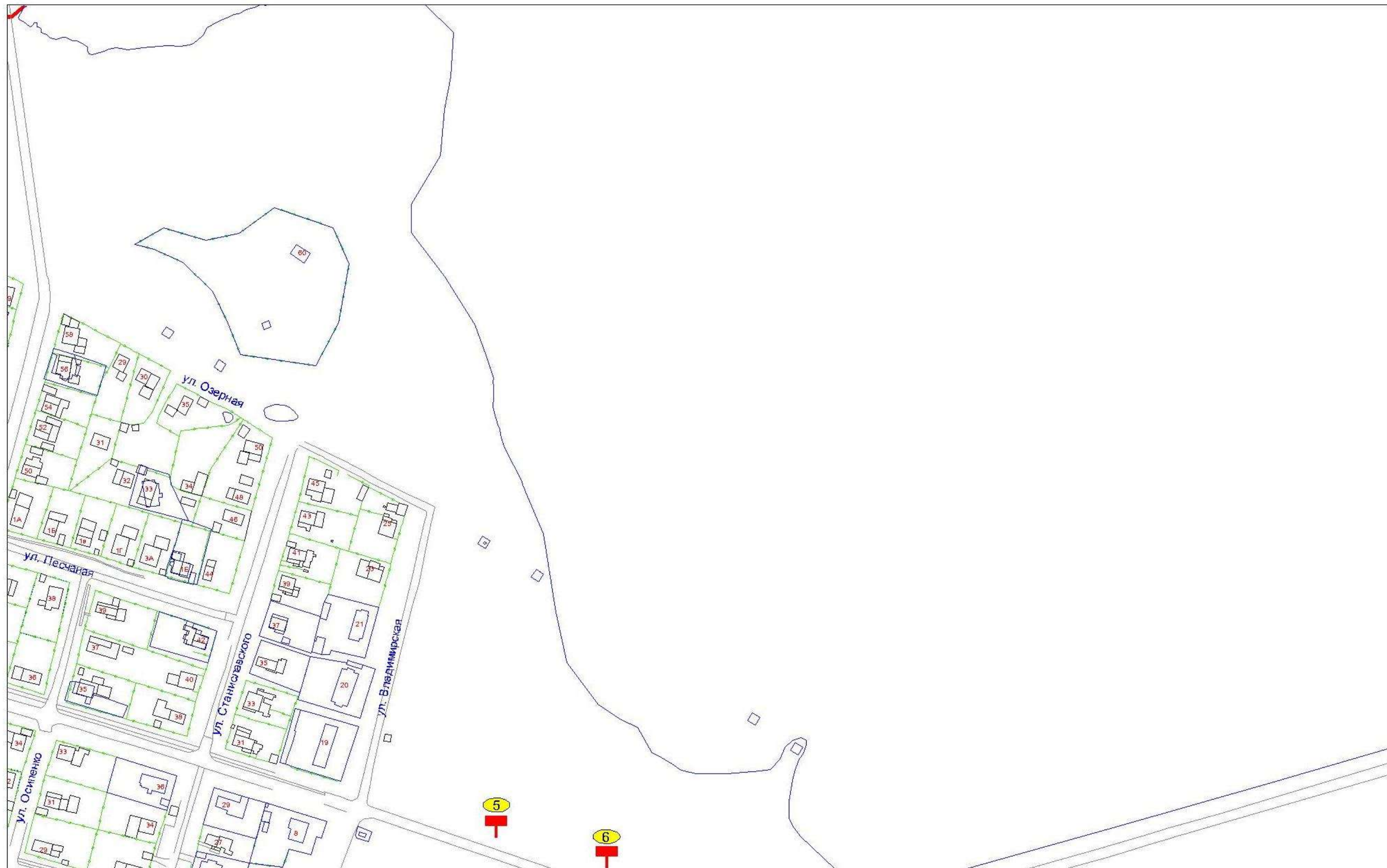
01	02	03	04	05	
06	07	08	09	10	
11	12	13	14	15	
16	17	18	19	20	
21	22	23	24	25	26
27	28	29	30	31	32
33	34	35	36	37	38
39	40	41	42	43	44
45	46	47	48	49	
50	51				

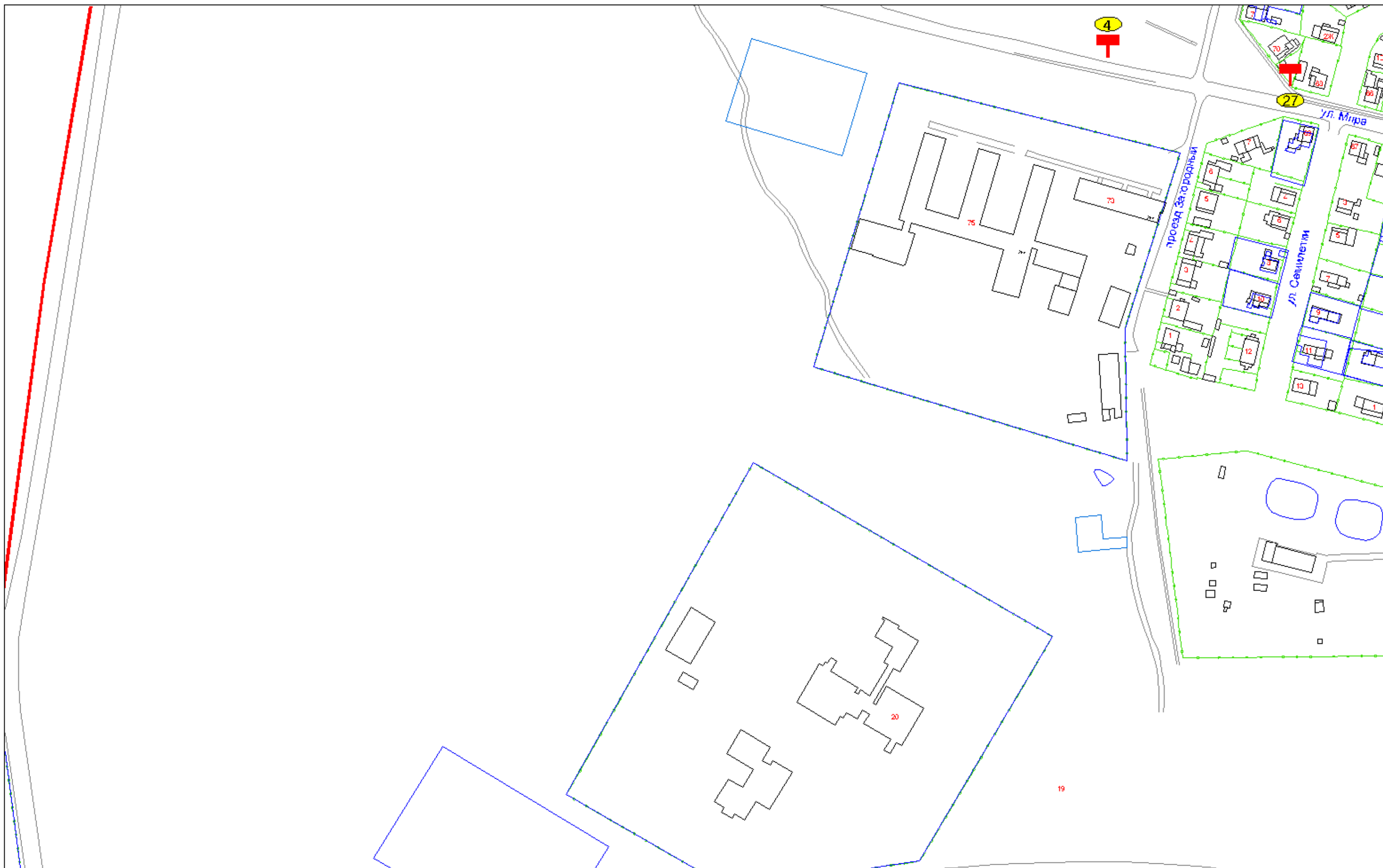


Кольчугино 004



Кольчугино 006

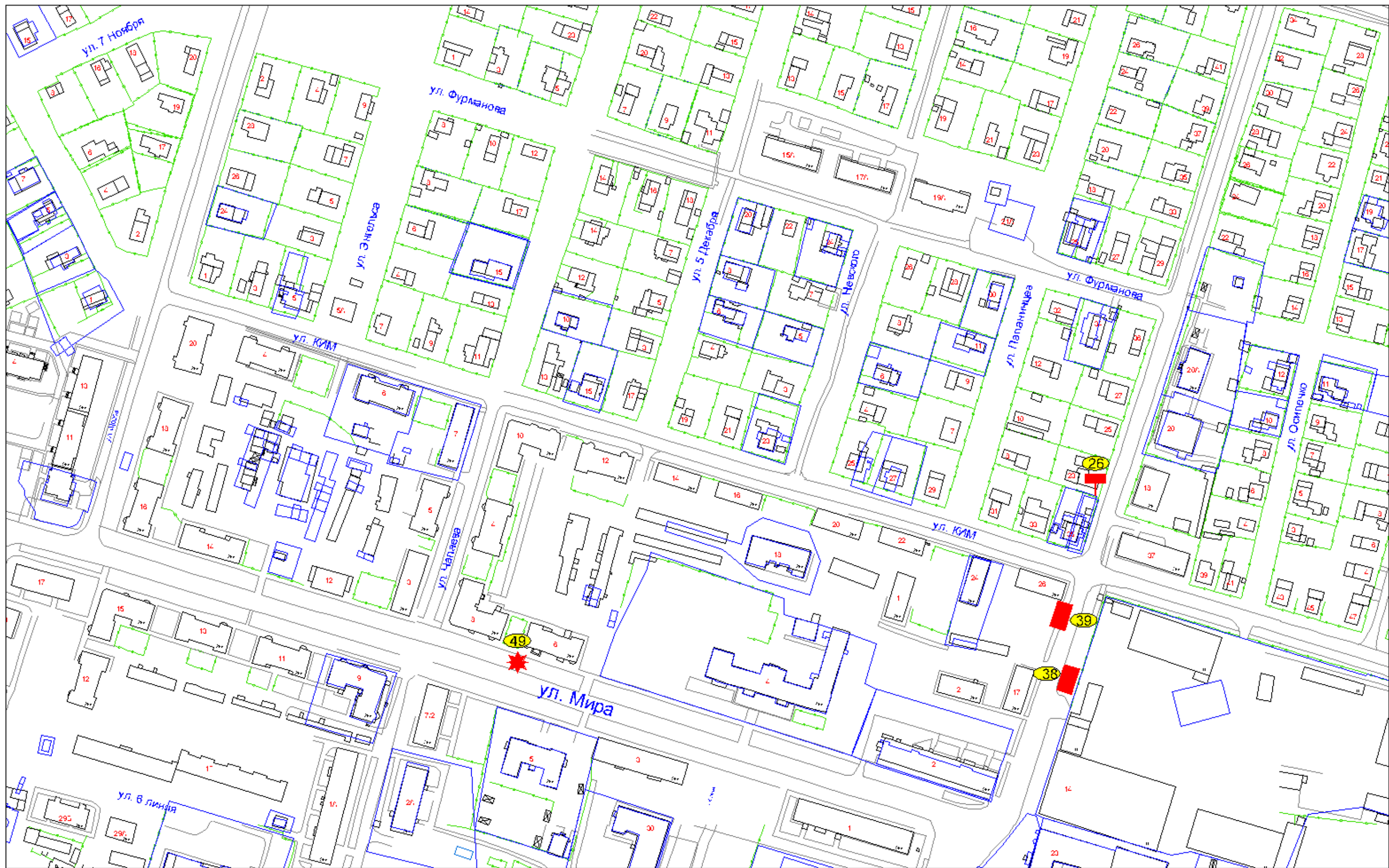


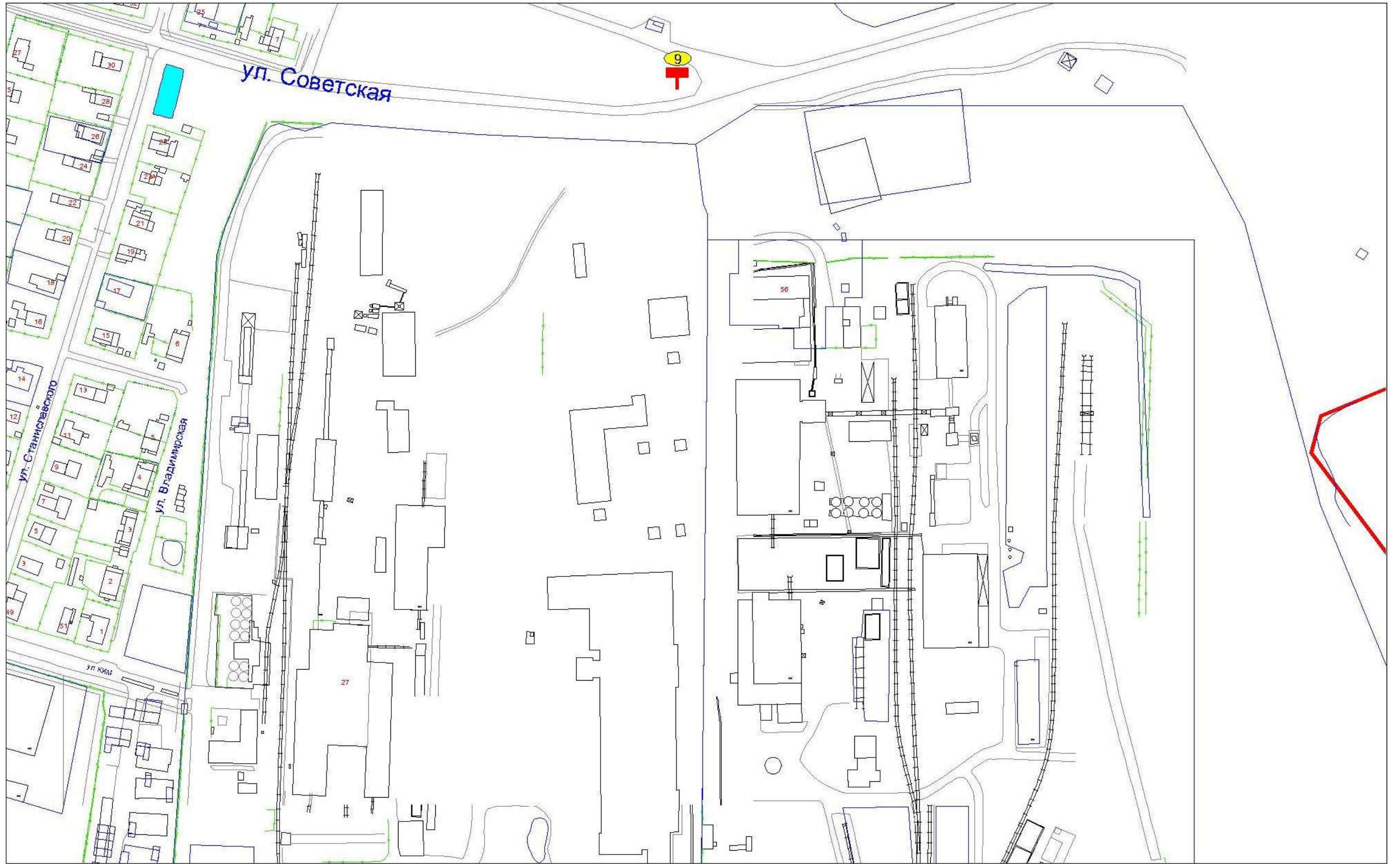


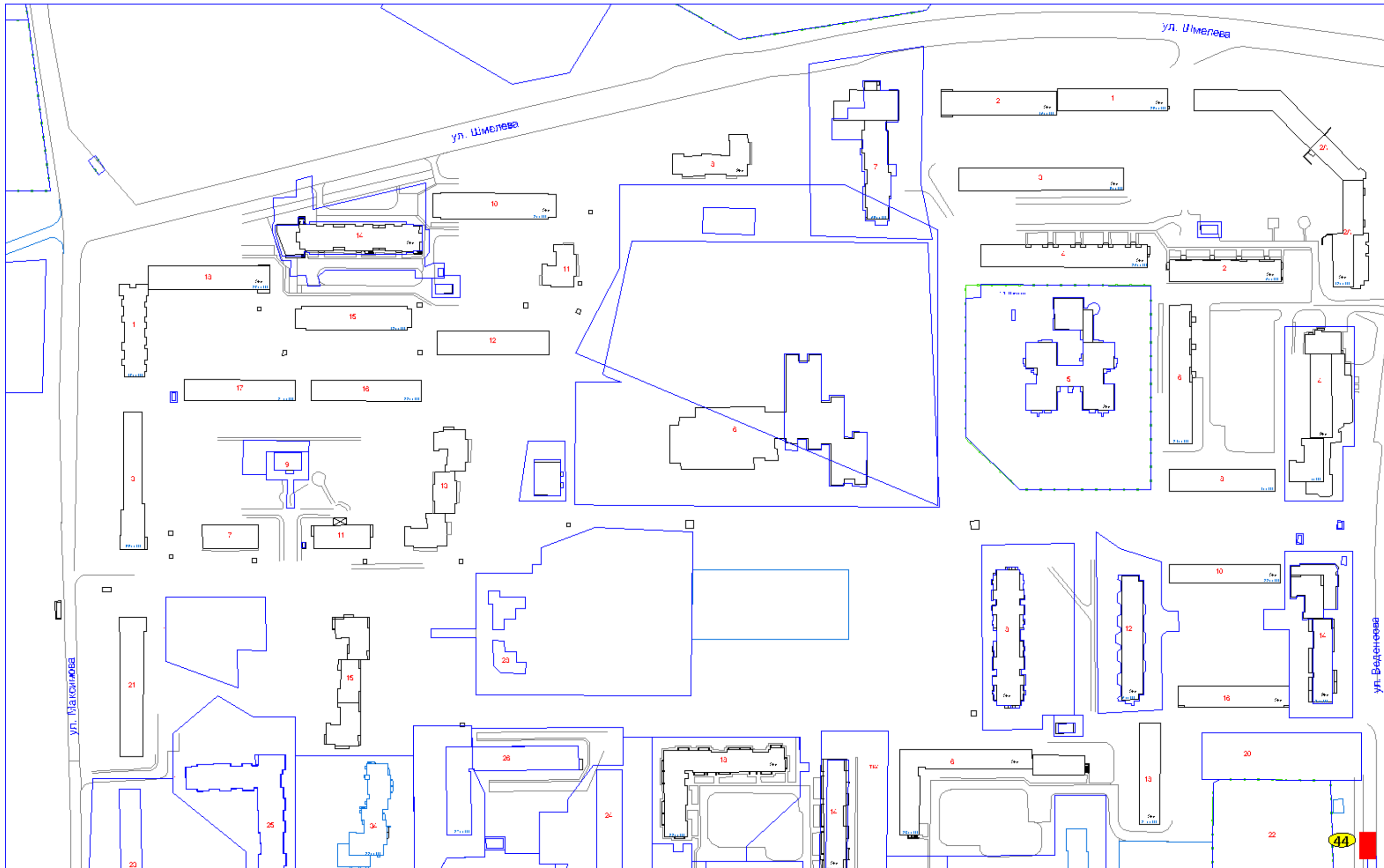
Кольчугино 009



Кольчугино 010







Кольчугино 014

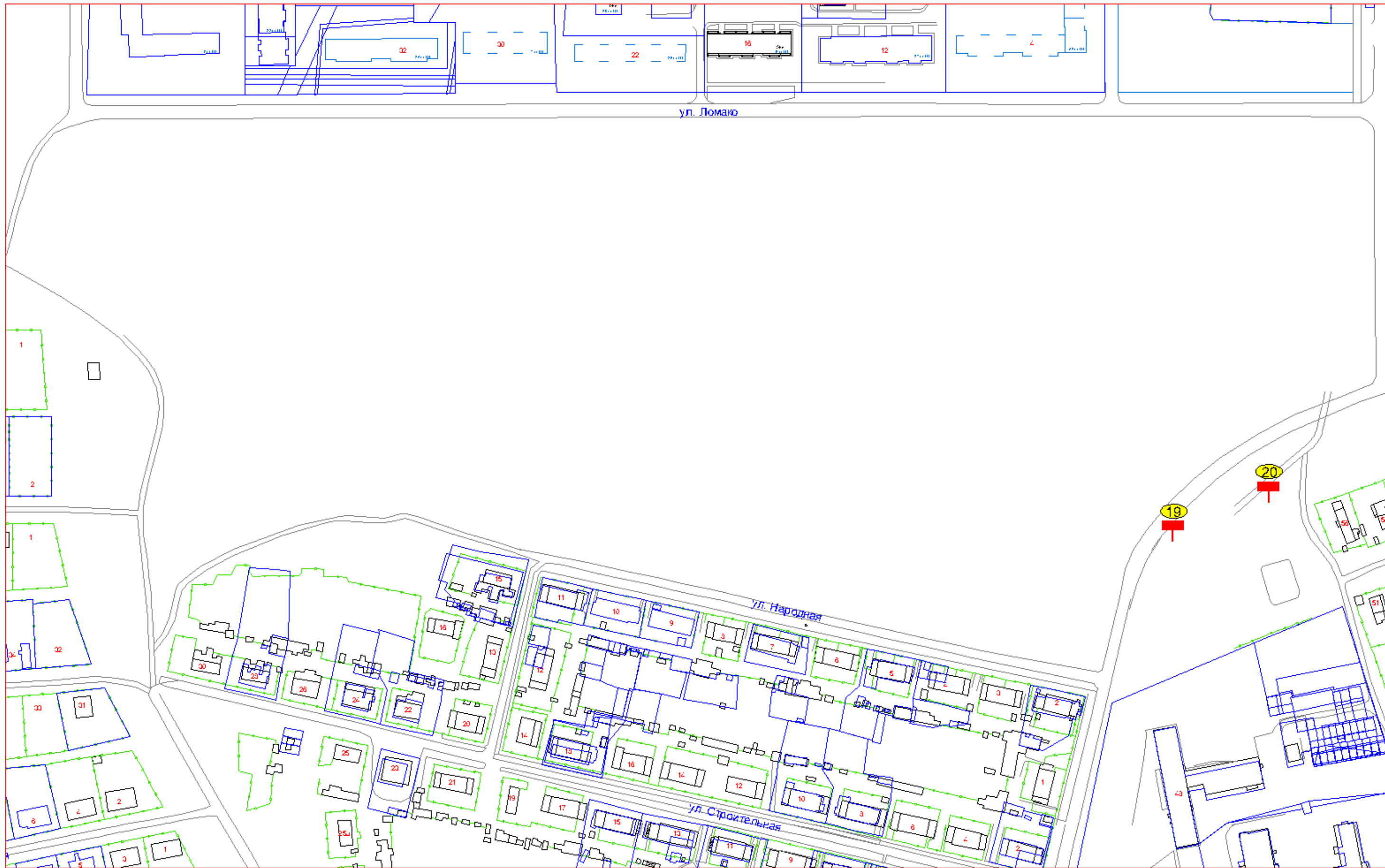


Кольчугино 015

автодорога Кольчугино-Кольчугино-Александров-Верхние Дворики



Кольчугино 019



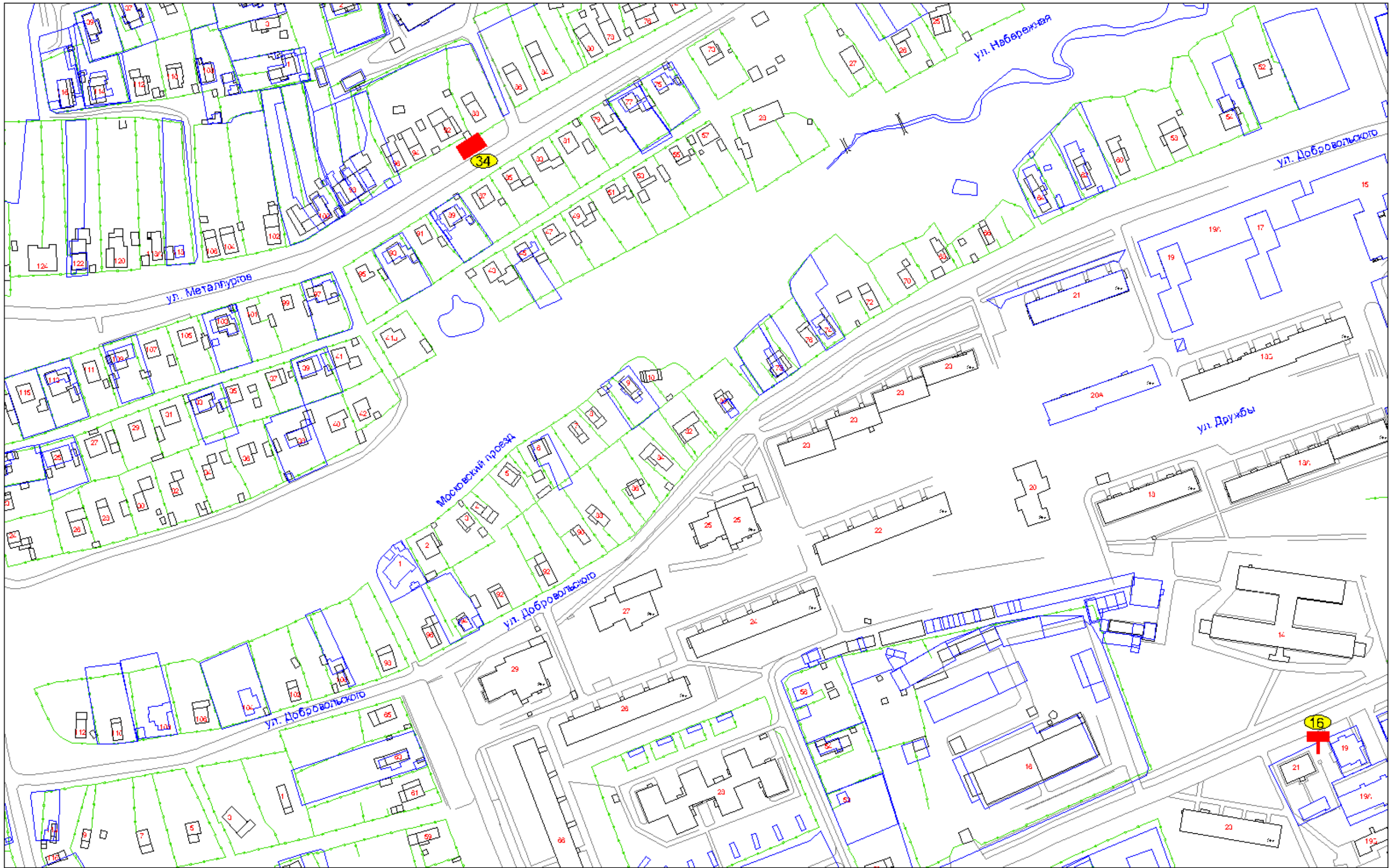
Кольчугино 020



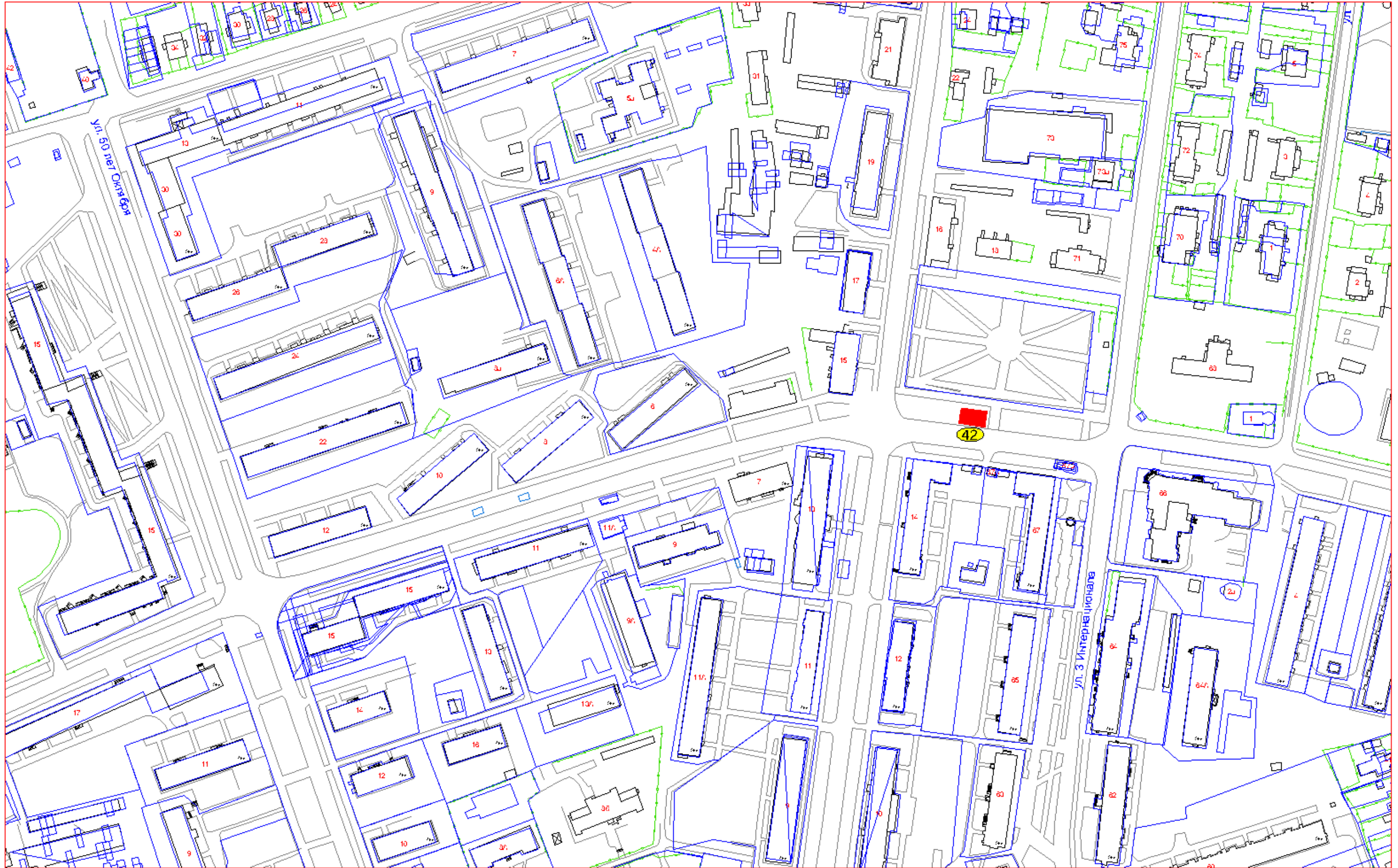
Кольчугино 021



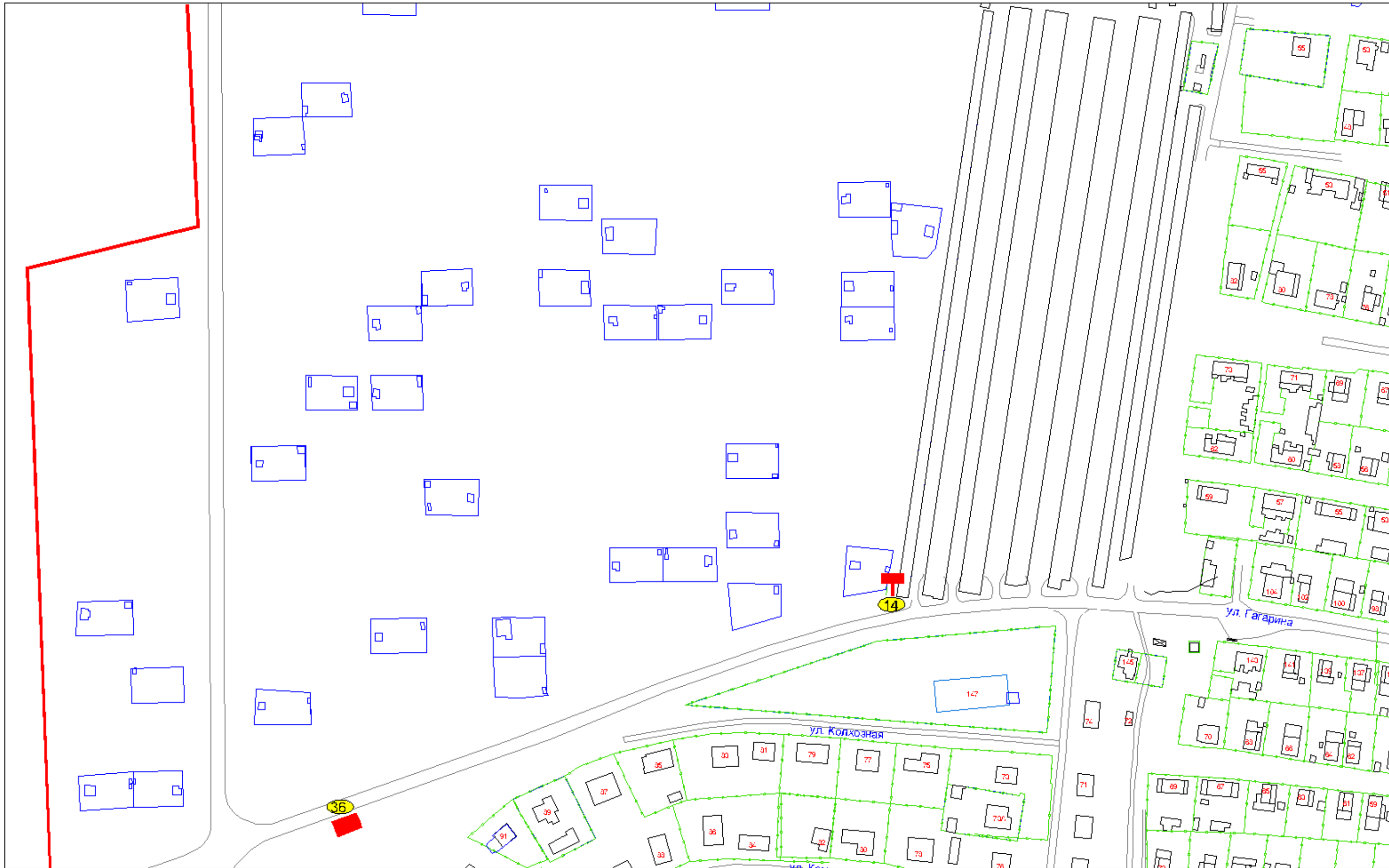
Кольчугино 027



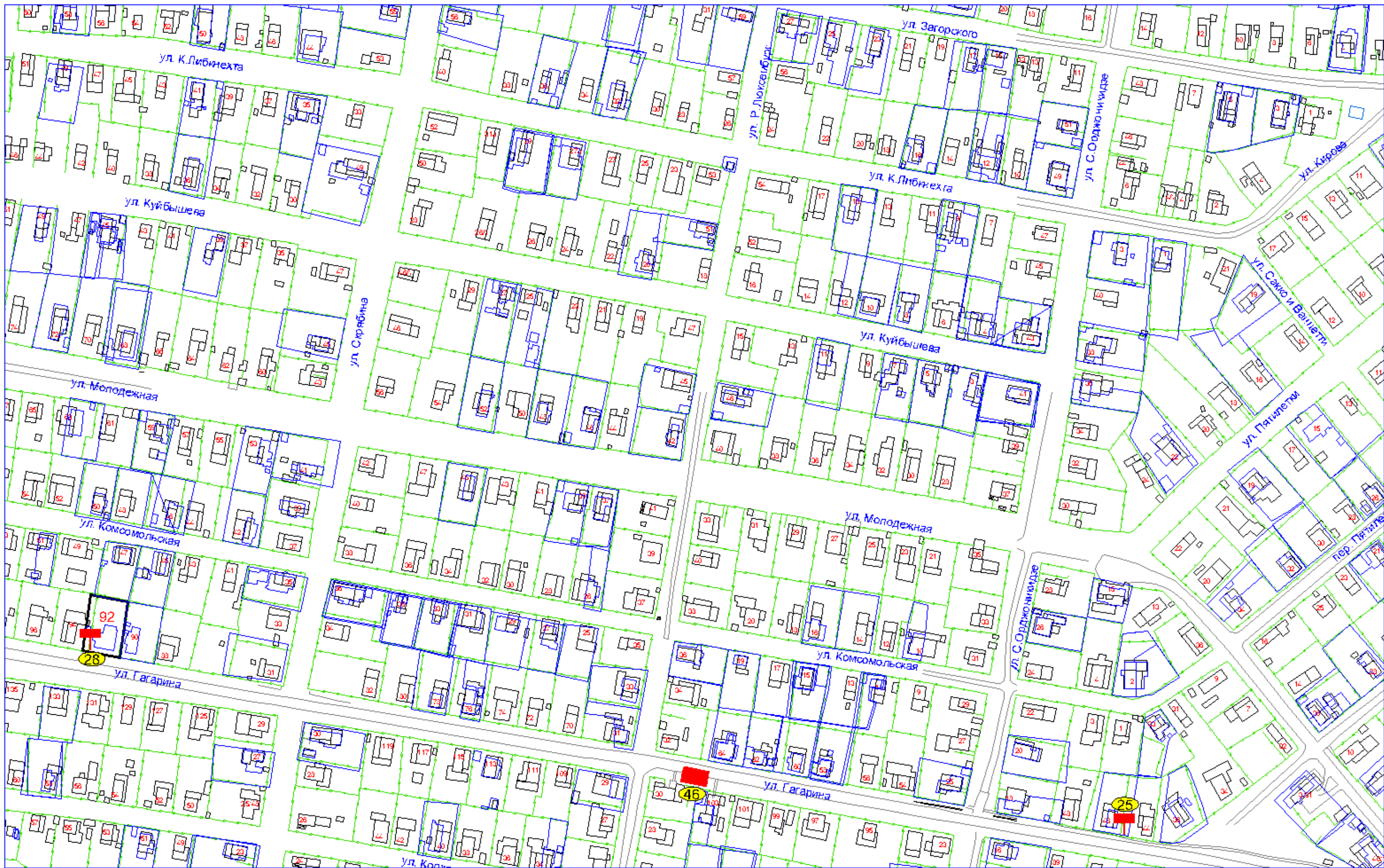
Кольчугино 028



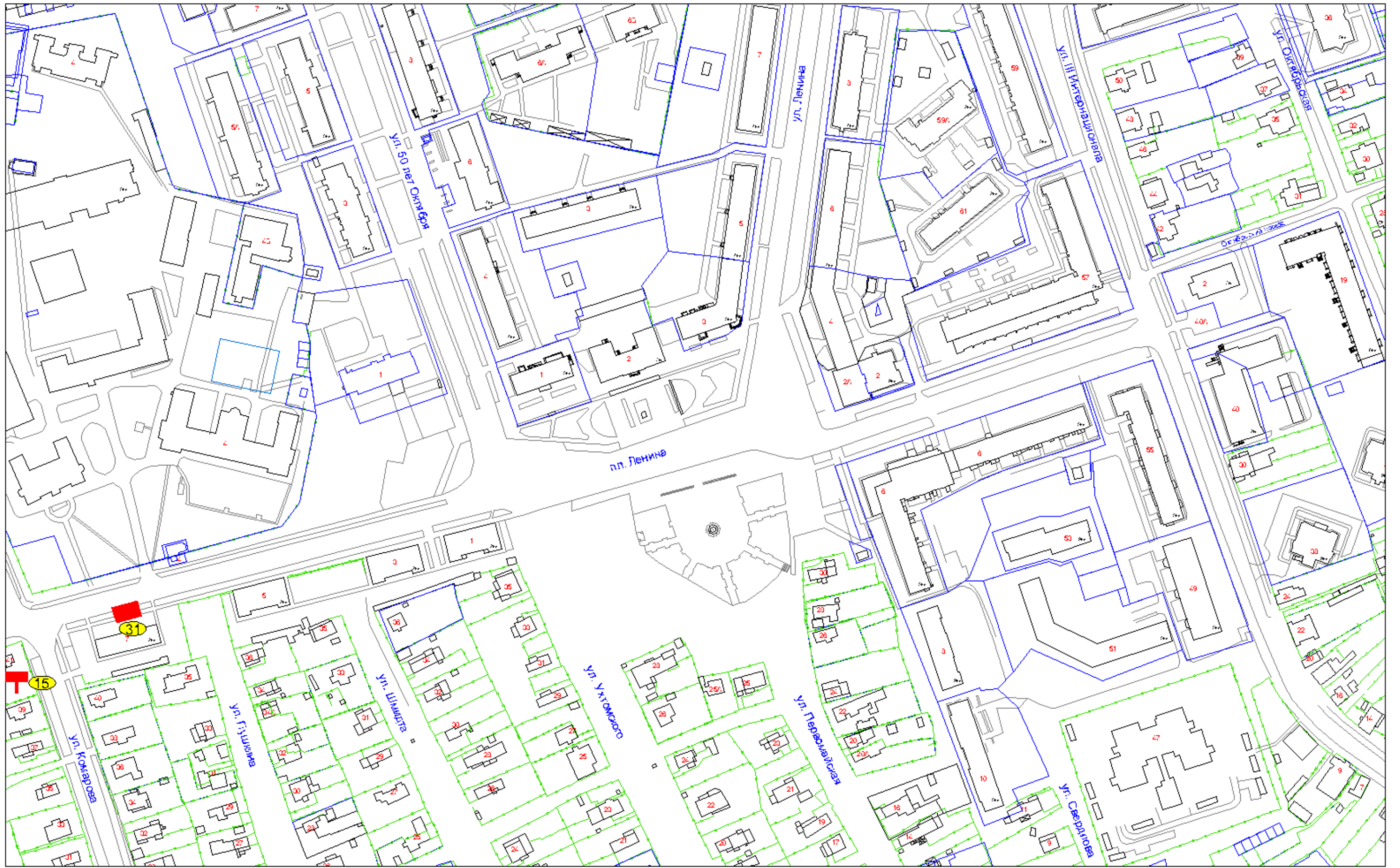
Кольчугино 029



Кольчугино 033

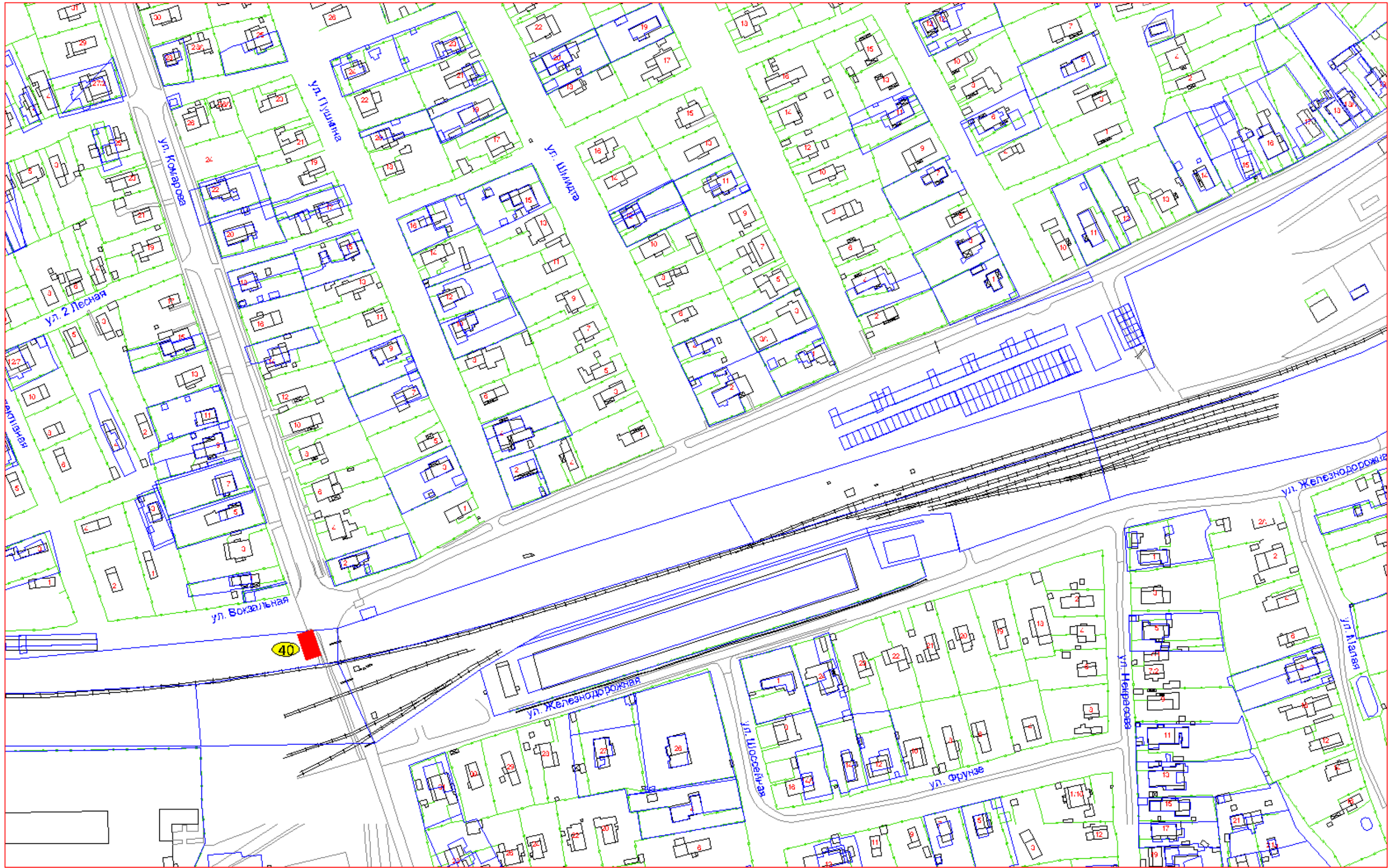


Кольчугино 034

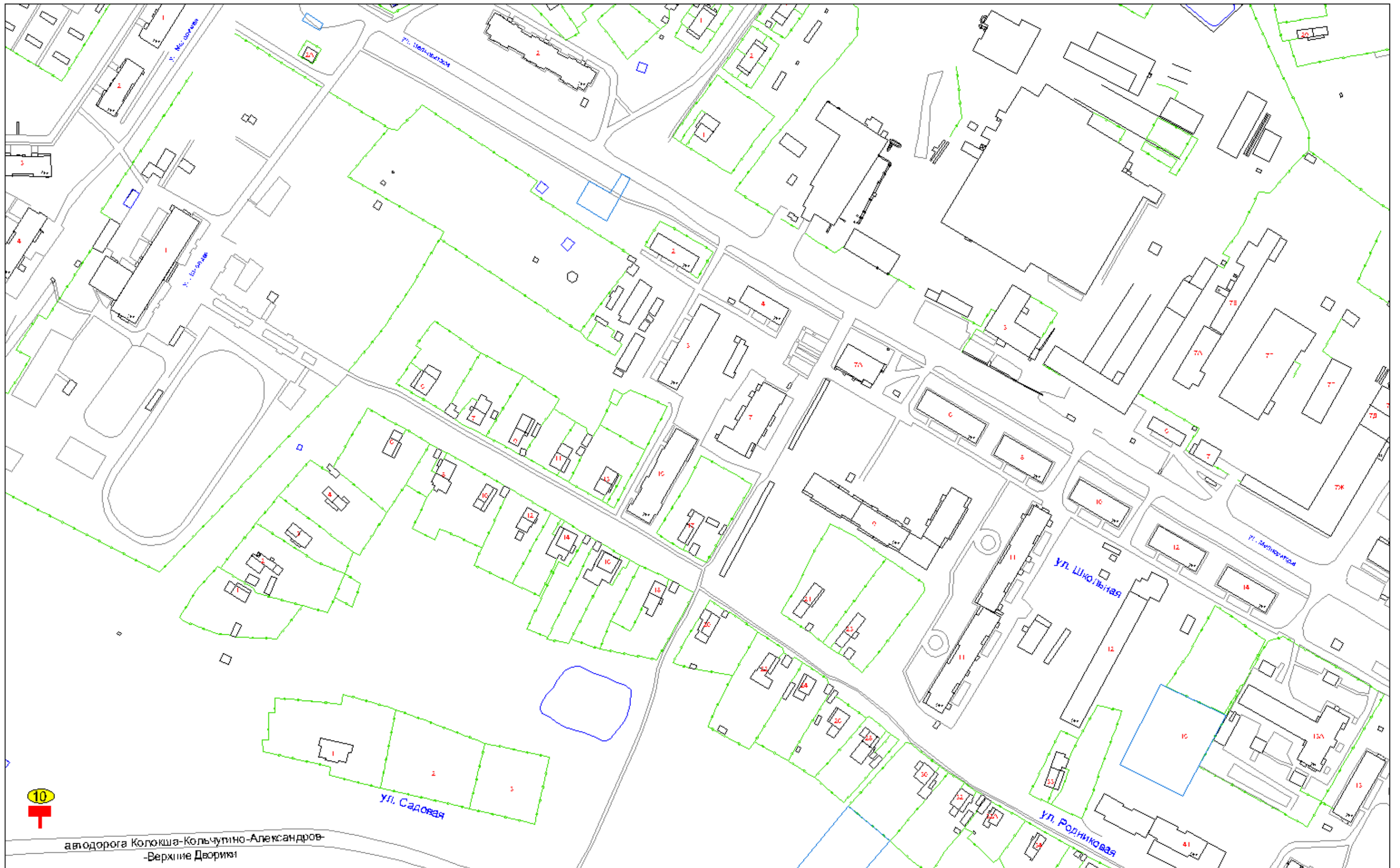




Кольчугино 041



Кольчугино 042



Кольчугино 051

