



АДМИНИСТРАЦИЯ КОЛЬЧУГИНСКОГО РАЙОНА

ПОСТАНОВЛЕНИЕ

От 01.08.2024

№ 726

Об установлении публичного сервитута

В соответствии со ст. 23, главой V.7. Земельного кодекса Российской Федерации, ст. 3.9 Федерального закона от 25.10.2001 № 137-ФЗ «О введении в действие Земельного кодекса Российской Федерации», постановлением Правительства Российской Федерации от 20.11.2000 № 878 «Об утверждении Правил охраны газораспределительных сетей», на основании ходатайства общества с ограниченной ответственностью «Газпром газификация» (далее – ООО «Газпром газификация») от 27.06.2024 № 833, руководствуясь Уставом муниципального образования Кольчугинский район, администрация Кольчугинского района **п о с т а н о в л я е т**:

1. Установить публичный сервитут в интересах ООО «Газпром газификация» (ИНН 7813655197) в целях строительства и эксплуатации линейного объекта системы газоснабжения «Газопровод межпоселковый от ГРС Кольчугино – д. Авдотьино – п. Коробовщинский – д. Деево – с. Флорищи – д. Левашово – д. Дьяконово – д. Фомино – д. Старая – с. Коробовщина Кольчугинского района Владимирской области» в отношении:

- земельного участка с кадастровым номером 33:03:000135:62, местоположение: местоположение установлено относительно ориентира, расположенного за пределами участка. Ориентир ул. Metallургов. Расположение относительно ориентира: Участок находится примерно в 100 м, по направлению на северо-восток от ориентира Почтовый адрес ориентира: Владимирская область, Кольчугинский р-н, Кольчугино г;

- земельного участка с кадастровым номером 33:03:000000:58, местоположение: Владимирская обл, р-н Кольчугинский, ГКУ ВО «Кольчугинское лесничество», Кольчугинское участковое лесничество: лесные квартала 1-136; Ульяновское участковое лесничество: лесные квартала 1-11, 13-159; Есиплевское участковое лесничество: лесные квартала 7-10, 12-15, 31-34, 38-41, 44-141;

- земельного участка с кадастровым номером 33:03:000000:900, местоположение: Флорищинское с/п, Кольчугинское лес-во, Кольчугинское уч. лес-во, к1,чв1,4,5,9,19-21, в2,3,6-8,10-18к3,чв1, 14,в2-13к4, чв2, 15,18, 31,32,в1,3-

14,16,17,19- 30к5, чв6,10,11,в1-5,7-9,12-30к10,чв1,7,8,11, 21,22,в2-6,9,10,12-20, 23к11,в1-16,18-21к15, чв1,4-7,9,12,15,16,19-21,27,28,31,в2,3,8,10, 11,13,14,17,18,22-26, 29,30,32-34к16,чв1,в2-28к18,чв1,2,12,17,18, 22,25,в3-11,13-16,19-21,23, 24к22,чв1,2,6,11, 16,в3-5,7-10,12-15,17-19к23,чв24,в1-23к24, чв1,13,17,21,27,в2-12, 14-16, 18-20,22-26к25, чв1,2,6-10,15,16,27,28, 29,34,36,в3-5,11-14,17-26,30-33,35,37к26,чв10,12,29,в1-9,11,13-28к27, чв1,15,18,19,22,29,30, 31,35,37,в2-14,16,17,20,21,23-28,32-34,36к28,чв1,17,20,21,22,23,41,49,в2-16,18, 19,24-40,42-48к29,чв9,10,13,14, 17,18,19,20,24,30,34,в1-8,11,12,15,16,21-23,25-29,31-33к30,чв1,2,5,6, 35,37,38,41,в3,4,7-34,36,39,40,43-45к31,чв1,8,17-21,26-27,в2-7,9-16,22-25,к32, чв1,3,5, 8,10,17,19,29,в2,4,6, 7,9,11- 16,18,20-28к33, чв1, 14,15,18,19, 23,30,в2-13,16,17,20-22,24- 29, 31,32к34,чв1,6, 8,9,11,19,20,21, 23,29,30,в2-5, 7,10,12-18,22,24-28,31-41к35,чв4,7,10,11,12,13,29,30,31,46,в1-3,5,6, 8, 9,14-28,32-45к48,в1-24к49,чв1,2,3, 33,в4-32к50,чв13,14,в1-12,15-34к51,чв40,41,43, 44,46,47,50в1-39,42,45,48, 49,51-64к58,в1-27к59, в1-21к60,в1-33к61, чв44,в1-43к62,чв2,12, 13,15,21,22,29,35,в1,3-11,14,16- 20,23-28,30-34к68,в1-21к69,в1-19к70,чв43,в1-42к72, чв1-8,в9-26,28к73,чв1-7,в8-42,44к79, в1-32к80, в1-30к81,чв18,19,20, 25,в1-17,21-24к82, чв6,7,12, 13,30,32,49,53,58,64, в1-5,8-11,14-29, 31,33-48,50-52,54-57, 59-63к84,чв4,5,12,16, 17,19, 23в1-3,6-11,13- 15,18,20-22,24-30к85, чв41,в1-40к89,чв7,15-19,22,в1-6,8-14,20, 21к90, чв14, 19,22,23,25,в1-13,15-18,20,21, 24к91,чв30, 32,34,35,36,37,в1-29,31,33,38, 39к92,чв2,6,15, 16,23,24,25,28,в1,3,4,5,7-14,17-22,26,27к93 чв3,5,10,11,14,15, 16,22,26,29,34,36,39,40,в1,2,4,6-9,12,13,17-21,23-25,27,28,30- 33,35,37,38к94, чв17,19,45,46,50,56,в1-16,18,20-44,47-49,51-55к95,чв1,4,6,8,10,13- 16,19,21,22, 23,в2,3,5,7,9,11,12,17,18,20к96,чв9,14-16,в1-8,10-13,17-39к99,чв6,7,44,в1-5,8-43к100,в1- 41к104,в1-16к105,чв6,10,53,в1-5,7-9,11-52к106,чв9,20,23,36,в1-8,10-19,21,22,24-35к107,в1-39,к111,чв14,в1- 13к112,чв11,19,21,22,27,в1-10,12-18,19, 20,23-26к116,чв6,63,в1-5,7-62к117,чв32,в1- 31,33,34к118,чв74,80,81,83,в1-28,30-34,79,82к123,в1-63к125,чв4,7,9,14,16,19,в1-3,5,6,8,10- 13,15,17, 18к126, чв5,10,11,13,16,18,22,23,27,в 1-4,6-9,12,14,15,17,19,20,21,24- 26к127, чв1,12,14, 15,25,26,35,36,41,43,44,47,48,50,57,59,60,61,62,72,73,75,77,78,79,82,в2- 11,13,16-24,27- 34,37-40,42,45,46,49,51-56,58,63-71,74,76,80,81;

- земельного участка с кадастровым номером 33:03:000000:52, местоположение: обл. Владимирская, р-н Кольчугинский, территориальный отдел департамента лесного хозяйства администрации Владимирской области "Кольчугинское лесничество", Литвиновское участковое лесничество, СПК "Металлист", лесные квартала №1-22;

- земельного участка с кадастровым номером 33:03:000000:889, местоположение: Владимирская область, Кольчугинский район, Флорищинское сельское поселение, Кольчугинское лесничество, Кольчугинское участковое лесничество, лесной квартал № 3, части выделов 1, 14; лесной квартал № 15, части выделов 1, 5, 16, 19, 21, 28, 31; лесной квартал № 18, части выделов 18, 25; лесной квартал № 22, части выделов 1, 2, 16; лесной квартал № 23, часть выдела 24; лесной квартал № 24, части выделов 13, 17, 27; лесной квартал № 25, части выделов 1, 2, 6, 7, 8, 9, 10, 15, 16, 27, 28, 29, 34, 36; лесной квартал № 26, часть выдела 29; лесной квартал № 27, части выделов 15, 18, 19, 30, 31, 37; лесной квартал № 28, части выделов 1, 17, 21, 22, 23, 49; лесной квартал № 29, части

выделов 9, 10, 13, 17, 18, 19, 20,24,30, 34; лесной квартал № 30, части выделов 1, 2, 6; лесной квартал № 32, часть выдела 1, 3, 5, 8, 10, 17, 19,29; лесной квартал № 33, часть выдела 1, 14, 15; лесной квартал № 34, части выделов 1, 6, 8, 9, 11, 19, 20,21, 23, 29, 30, выдел 42; лесной квартал № 35, части выделов 4, 7, 10, 11, 12, 13, 30, 31, 46; лесной квартал № 49, части выделов 1, 3, 33; лесной квартал № 61, часть выдела 44; лесной квартал № 62, части выделов 2, 15, 21, 22, 35; лесной квартал № 70, часть выдела 43; лесной квартал № 81, части выделов 18, 19, 25; лесной квартал № 82, части выделов 6, 7, 12, 13, 49, 53, 64; лесной квартал № 85, часть выдела 41; лесной квартал № 89, части выделов 7, 15, 16, 17, 18, 19, 22; лесной квартал № 90, части выделов 14, 19, 22, 23, 25, выдел 26; лесной квартал № 91, части выделов 30, 32, 34, 35, 36, 37; лесной квартал № 92, части выделов 2,6, 15, 16, 28; лесной квартал № 93, часть выдела 29; лесной квартал № 94, часть выдела 56; лесной квартал № 95, часть выдела 22; лесной квартал № 99, часть выдела 44; лесной квартал № 105, части выделов 10,53; лесной квартал № 106, части выделов 20, 23, 36; лесной квартал № 111, часть выдела 14; лесной квартал № 112, части выделов 11, 19, 21, 22, 27; лесной квартал № 116, части выделов 6, 63; лесной квартал № 125, части выделов 4, 7, 9, 14, 16, 19; лесной квартал № 126, части выделов 5, 10, 11, 13, 16, 18, 22, 23,27; лесной квартал № 127, части выделов 1, 12, 14, 15, 26, 35, 36, 43, 44, 50, 57, 59, 60, 61, 62, 78, 82;

- земельного участка с кадастровым номером 33:03:000000:885, местоположение: Российская Федерация, Владимирская область, Кольчугинский муниципальный район, Флорищинское сельское поселение, Кольчугинское лесничество, Кольчугинское участковое лесничество, лесной квартал № 15, части выделов 4,6,7,9,12,20,27,28; лесной квартал № 18, часть выдела 25; лесной квартал № 22, части выделов 1,2,6,11,16; лесной квартал № 24, части выделов 1,21,27; лесной квартал № 27, части выделов 1,18,37; лесной квартал № 28, части выделов 20,21,41; лесной квартал № 29, части выделов 13,14; лесной квартал № 30, части выделов 5,6; лесной квартал № 33, части выделов 14,15,18,19,23,30; лесной квартал № 34, части выделов 29,30; лесной квартал № 35, части выделов 29,30; лесной квартал № 81, часть выдела 20; лесной квартал № 82, часть выдела 64; лесной квартал № 84, часть выдела 19; лесной квартал № 92, части выделов 23,24,25,28; лесной квартал № 93, части выделов 3,10,11,14,15,16,26,29,34,36,40; лесной квартал № 94, части выделов 17,19,45,46,50; лесной квартал № 95, части выделов 1,4,6,8,10,13,14,15,16,19,21,22,23; лесной квартал № 96, части выделов 9,14,15,16; лесной квартал № 99, части выделов 6,7,44; лесной квартал № 105, части выделов 6,10,53; лесной квартал № 106, части выделов 9,36; лесной квартал № 116, часть выдела 6; лесной квартал № 117, часть выдела 32, лесной квартал № 118, часть выдела 80; лесной квартал № 127, части выделов 25,41,43,47,48,72,73,75,77,78,79,82;

- земельного участка с кадастровым номером 33:03:000000:460, местоположение: Владимирская область, Кольчугинский район, МО Флорищинское (сельское поселение), автодорога "Кольчугино-Киржач";

- земельного участка с кадастровым номером 33:03:000000:665, местоположение: Владимирская область, р-н Кольчугинский, МО Флорищинское (сельское поселение);

- земельного участка с кадастровым номером 33:03:000229:52, местоположение: Владимирская область, р-н Кольчугинский, МО Флорищинское (сельское поселение);

- земельного участка с кадастровым номером 33:03:000000:898, местоположение: Российская Федерация, Владимирская область, район Кольчугинский, Раздольевское сельское поселение, Кольчугинское лесничество, Кольчугинское участковое лесничество, кв.118, выд.29,41-45,48,50-58,62-73,75-6,ч.выд.35-40,46-47,49,59-61,74,77,78,81; Ульяновское участковое лесничество, кв.24, выд.2,4-6,10-12,14-17,19-24,ч. выд.1,3,7-9,13,18;кв.25,выд.2,4,5,7-3,25,ч.выд.1,3,6;кв.26,выд.1-19,21,22,24,26-38,40-47, ч.выд.20,23,25,39;кв.27,выд.1-4,6-11,13-18,22-34,ч.выд.5,19-21;кв.35,выд.5,6,11, 12,16-39,ч.выд.1-4,7-10,13-15,кв.36,выд.1-4,6-30,ч.выдела5;кв.37,выд.3,4,6-15, 18-30,ч.выд.1,2,5,16,17,кв.38,выд.1,4,6-22,ч.выд.2,3,5;кв.39,выд.1-31;кв.48, выд. 1-11,13-30,32-34,37,38,ч.выд.12,31,35,36;кв.49,выд.1 -3,5-16,18-31,ч. выд.4,17; кв.50,выд.1-28;кв.58,выд.3,7-11,13-26,28-47,ч. выд.1,2,4-6,12,27;кв.59,выд.4,5,7-26,28-35,37-39,ч.выд.1-3,6,27,36;кв.60,выд.1,2,8-10,12-25,27,28,ч.выд.3-7,11,26 ;кв.61,выд.1- 23;кв.62,выд.1-13,15-17,19,20,ч.выд.14,18;кв.63,выд.1-9,13-15, ч.выд.10-2;кв.66,выд.1-42;кв.67,выд.1-5,8-17,20,226,ч.выд.6,7,18,19,21; кв.68, выд.3,4,10-12,15,19,21-39,41-44,ч.выд.1,2,5-9,13,14,20;кв.69,выд.4,5,7,9-12,14-18,20-27,29-32,ч. выд.1-3,6,8,13,19,28;кв.70,выд.2-34,ч.выдела1;кв.71,выд.1-40;кв.76,выд.2-6,8-22,ч.выд.1,7;кв.77,выд.2,9-34,ч.выд.1,3-8;кв.78,выд.1-13; кв.79, выд.1-21;кв.80,выд.1-29;кв.81,выд.1-7;кв.85,выд.1-13;кв.92,выд.2-12,14-21,23,25-31,33-7,ч.выд.1,13,22,24,32;кв.93,выд.1-24;кв.94,выд.1-25;кв.95,выд.1-18;кв.96,выд.1-24;кв.97,выд.1-18;кв.107,выд.1-46;кв.109,выд.1-12;кв.110,выд.1-21;Есиплевское участковое лесничество,кв.93,выд.1-25;кв.94,выд.1-2;кв.95,выд.5,8,9,12,13,15-17,19-21,ч.выд.1-4,6,7,10,11,14,18,22;кв.96,выд.1-3,5-12,14,15,17-20,22,25-28,ч.выд.4,13,16,21,23,24;кв.97,выд.1-28;кв.98,выд.1-31,33-36,38,39,41,44,45,49-53,ч.выд.32,37,40,42,43,46-48;кв.99,выд.2,10-13,15-19,23, 24-41,ч.выд.1,3-9,14,20-22;кв.101,выд.2,5,7-15,17-21,23,ч.выд.1,3,4,6,16,22; кв.102,выд.4,5,8-18,20,ч.выд.1-3,6,7;кв.103,выд.5-7,9-30,ч. выд.1-4,8,31;кв.104, выд.4-6,8-11,13-16,18-21,ч.выд.1-3,7,12,17;кв.105,выд.2,3,5-14,16,17,19-21,ч. выд.1,4,15,18,23;кв.106,выд.1-18;кв.107,выд.1-14;кв.108,выд.1-3,6,7,8,11,12,15, 17-22,24-27,29,32-34,ч.выд.4,5,9,10,13,14,16,23,28,30,31,35;кв.110,выд.3-18,ч. выд.1,2;кв.111,выд.1-21;кв.112,выд.1-15,17-22,25-28,30-34,ч.выд.16,23,24,29,35; кв.114,выд.1-31;кв.115,выд.1-16,21-29,ч. выд.17-20,30;кв.116,выд.1-11,13,14,17-22,24-29,32-39,ч. выд.12,15,16,23,30,31;кв.117,выд.1-9,11-15,17-23,25-28, ч.выд. 10,16,24;

- земельного участка с кадастровым номером 33:03:000000:668, местоположение: Владимирская область, р-н Кольчугинский, МО Раздольевское (сельское поселение), автомобильная дорога Кольчугино-Киржач-д. Воронцово;

- земельного участка с кадастровым номером 33:03:000000:2, местоположение: Земельный участок расположен в западной, центральной и северо-восточной части Кольчугинского кадастрового района;

- земельного участка с кадастровым номером 33:03:000000:652, местоположение: Владимирская область, Кольчугинский район, МО Раздольевское (сельское поселение), автомобильная дорога Кольчугино-Киржач-д. Воронцово;

- земельного участка с кадастровым номером 33:03:000000:62, местоположение: территориальный отдел департамента лесного хозяйства администрации Владимирской области «Кольчугинское лесничество», Беречинское участковое лесничество, СПК «Раздолье», лесные квартала №1-35, 42-55;

- земельного участка с кадастровым номером 33:03:000223:70, местоположение: Владимирская область, Кольчугинский район, МО Раздольевское (сельское поселение), участок расположен примерно в 500 м по направлению на северо-запад от д. Воронцово;

- земельного участка с кадастровым номером 33:03:000124:99, местоположение: Участок находится примерно в 500 м, по направлению на север от ориентира: обл. Владимирская, р-н Кольчугинский, МО Флорищинское (сельское поселение), с. Флорищи;

- земельного участка с кадастровым номером 33:03:000124:98, местоположение: Участок находится примерно в 1000 м, по направлению на север от ориентира: обл. Владимирская, р-н Кольчугинский, МО Флорищинское (сельское поселение), с. Флорищи;

- земельного участка с кадастровым номером 33:03:000000:926, местоположение: Российская Федерация, Владимирская обл., Кольчугинский р-н, МО Флорищинское (сельское поселение) Российская Федерация, Владимирская обл., Кольчугинский р-н, МО Флорищинское (сельское поселение);

- земельного участка с кадастровым номером 33:03:000000:880, местоположение: Владимирская область, Кольчугинский район, МО Флорищинское (сельское поселение), автомобильная дорога "Колокша - Верхние Дворики" - Флорищи;

- земельного участка с кадастровым номером 33:03:000124:168, местоположение: обл. Владимирская, р-н Кольчугинский, МО Флорищинское (сельское поселение), примерно в 450 м по направлению на север от дома № 26 по ул. Первая, с. Флорищи;

- земельного участка с кадастровым номером 33:03:000124:384, местоположение: Владимирская область, р-н Кольчугинский, МО Флорищинское (сельское поселение), участок расположен примерно в 150 метрах по направлению на север от с. Флорищи;

- земельного участка с кадастровым номером 33:03:000124:172, местоположение: обл. Владимирская, р-н Кольчугинский, МО Флорищинское (сельское поселение), участок расположен примерно в 10 метрах по направлению на юг от д. Дьяконово;

- земельного участка с кадастровым номером 33:03:000000:558, местоположение: Владимирская обл, р-н Кольчугинский, территориальный отдел департамента лесного хозяйства администрации Владимирской области «Кольчугинское лесничество», Беречинское участковое лесничество, СПК «Раздолье», лесные квартала №1-35, 42-55.

2. Утвердить границы публичного сервитута (приложение 1).

3. Установить срок действия публичного сервитута: 10 (десять) лет со дня внесения сведений о нем в Единый государственный реестр недвижимости.

4. Установить срок, течение которого использование земельных участков (его части) (или) расположенного на нем объекта недвижимого имущества соответствии их разрешенным использованием будет невозможно или существенно затруднено в связи с осуществлением сервитута: 11 месяцев.

5. Определить Порядок установления зон с особыми условиями использования территорий и содержания ограничений прав на земельные участки в границах таких зон в соответствии с постановлением Правительства Российской Федерации от 20.11.2000 № 878.

6. ООО «Газпром газификация» до начала работ на земельных участках с кадастровыми номерами 33:03:000135:62, 33:03:000000:58, 33:03:000000:900, 33:03:000000:52, 33:03:000000:889, 33:03:000000:885, 33:03:000000:460, 33:03:000000:665, 33:03:000229:52, 33:03:000000:898, 33:03:000000:668, 33:03:000000:2, 33:03:000000:652, 33:03:000000:62, 33:03:000124:99, 33:03:000124:98, 33:03:000000:926, 33:03:000000:880, 33:03:000124:168, 33:03:000124:384, 33:03:000124:172, 33:03:000000:558 обязано заключить соглашения об осуществлении публичного сервитута с правообладателями земельных участков в случаях и в порядке, предусмотренных Земельным кодексом Российской Федерации.

7. Плату за публичный сервитут в отношении земельного участка с кадастровым номером 33:03:000223:70 установить пропорционально площади земельного участка в установленных границах публичного сервитута в размере 0,01 процента кадастровой стоимости земельного участка за каждый год использования этого земельного участка в соответствии с пунктами 3 и 4 статьи 39.46 Земельного кодекса Российской Федерации.

8. Установить, что плата за публичный сервитут в отношении земельных участков, указанных в пункте 7 настоящего постановления, вносится владельцем публичного сервитута единовременным платежом не позднее шести месяцев со дня принятия настоящего постановления.

9. Плату за публичный сервитут в отношении земель кадастровых кварталов по Кольчугинскому району 33:03:000135, 33:03:000124 (Владимирская область, р-н Кольчугинский, МО Флорищинское (сельское поселение)), 33:03:000124 (Владимирская область, р-н Кольчугинский, Кольчугинское лесничество, Литвиновское участковое лесничество, урочище «Металлист» квартал 18, части выделов 13, 29), 33:03:000132, 33:03:000128 (Владимирская область, р-н Кольчугинский, Кольчугинское лесничество, Литвиновское участковое лесничество, Урочище «Металлист», квартал 21, часть выдела 57), 33:03:000128 (Владимирская область, р-н Кольчугинский, МО Флорищинское (сельское поселение)), 33:03:000129 (Владимирская область, р-н Кольчугинский, МО Флорищинское (сельское поселение)), 33:03:000129 (Владимирская область, р-н Кольчугинский, МО Флорищинское (сельское поселение), д. Старая), 33:03:000224, 33:03:000223 (Владимирская область, Кольчугинский район, Кольчугинское лесничество, Ульяновское участковое лесничество, квартал 6, части выделов 29, 35, Беречинское участковое лесничество, урочище «Раздолье», квартал 10, часть выдела 23, квартал 11, части выделов 2, 3, 9), 33:03:000223 (Владимирская область, Кольчугинский район, МО Раздольевское (сельское поселение)), 33:03:000226 (Владимирская область, Кольчугинский район, МО

Раздольевское (сельское поселение)), 33:03:000226 (Владимирская область, Кольчугинский район, Кольчугинское лесничество, Беречинское участковое лесничество, урочище «Раздолье», квартал 10, часть выдела 21), 33:03:000228 (Владимирская область, Кольчугинский район, МО Раздольевское (сельское поселение)), 33:03:000228 (Владимирская область, Кольчугинский район, МО Раздольевское (сельское поселение), д. Авдотьино), 33:03:000123, 33:03:000122, 33:03:000119, 33:03:000121, 33:03:000125, 33:03:000204, 33:03:000202 (Владимирская обл, р-н Кольчугинский, МО Раздольевское (сельское поселение), с. Коробовщина), 33:03:000202 (Владимирская обл, р-н Кольчугинский, МО Раздольевское (сельское поселение)), 33:03:000203 установить пропорционально площади земель в установленных границах публичного сервитута исходя из среднего уровня кадастровой стоимости земельных участков по Кольчугинскому району в соответствии с пунктами 3 и 5 статьи 39.46 Земельного кодекса Российской Федерации.

10. Установить, что выполнение работ в целях строительства и эксплуатации линейного объекта системы газоснабжения «Газопровод межпоселковый от ГРС Кольчугино – д. Авдотьино – п. Коробовщинский – д. Деево – с. Флорищи – д. Левашово – д. Дьяконово – д. Фомино – д. Старая – с. Коробовщина Кольчугинского района Владимирской области» в отношении земель или земельных участков, находящихся в государственной или муниципальной собственности и не предоставленных гражданам или юридическим лицам, осуществляется в соответствии с графиком согласно приложению 2 к настоящему постановлению.

11. Установить обязанность ООО «Газпром газификация» привести земельные участки в состояние, пригодное для их использования в соответствии с разрешенным использованием, в срок не позднее чем через три месяца после завершения строительства, капитального или текущего ремонта, реконструкции, эксплуатации, консервации, сноса инженерного сооружения, для размещения которого установлен сервитут.

12. Муниципальному казённому учреждению «Управление имущественных и земельных отношений Кольчугинского района» в течение пяти рабочих дней со дня принятия настоящего постановления:

12.1. Разместить настоящее постановление на официальном сайте администрации Кольчугинского района;

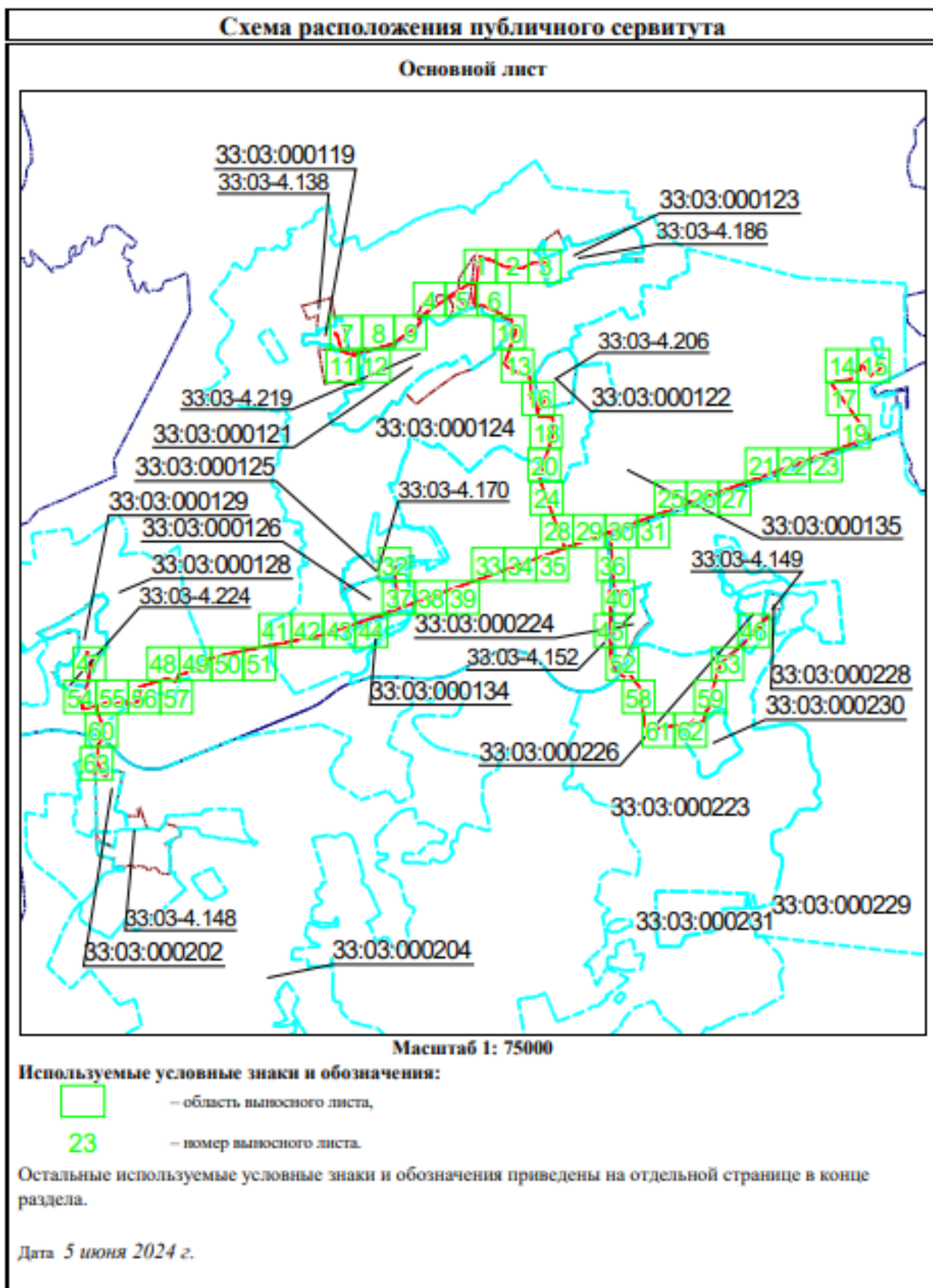
12.2. Направить копию постановления в орган регистрации прав;

12.3. Направить копию постановления, сведения о лицах, являющихся правообладателями земельных участков, обладателю публичного сервитута.

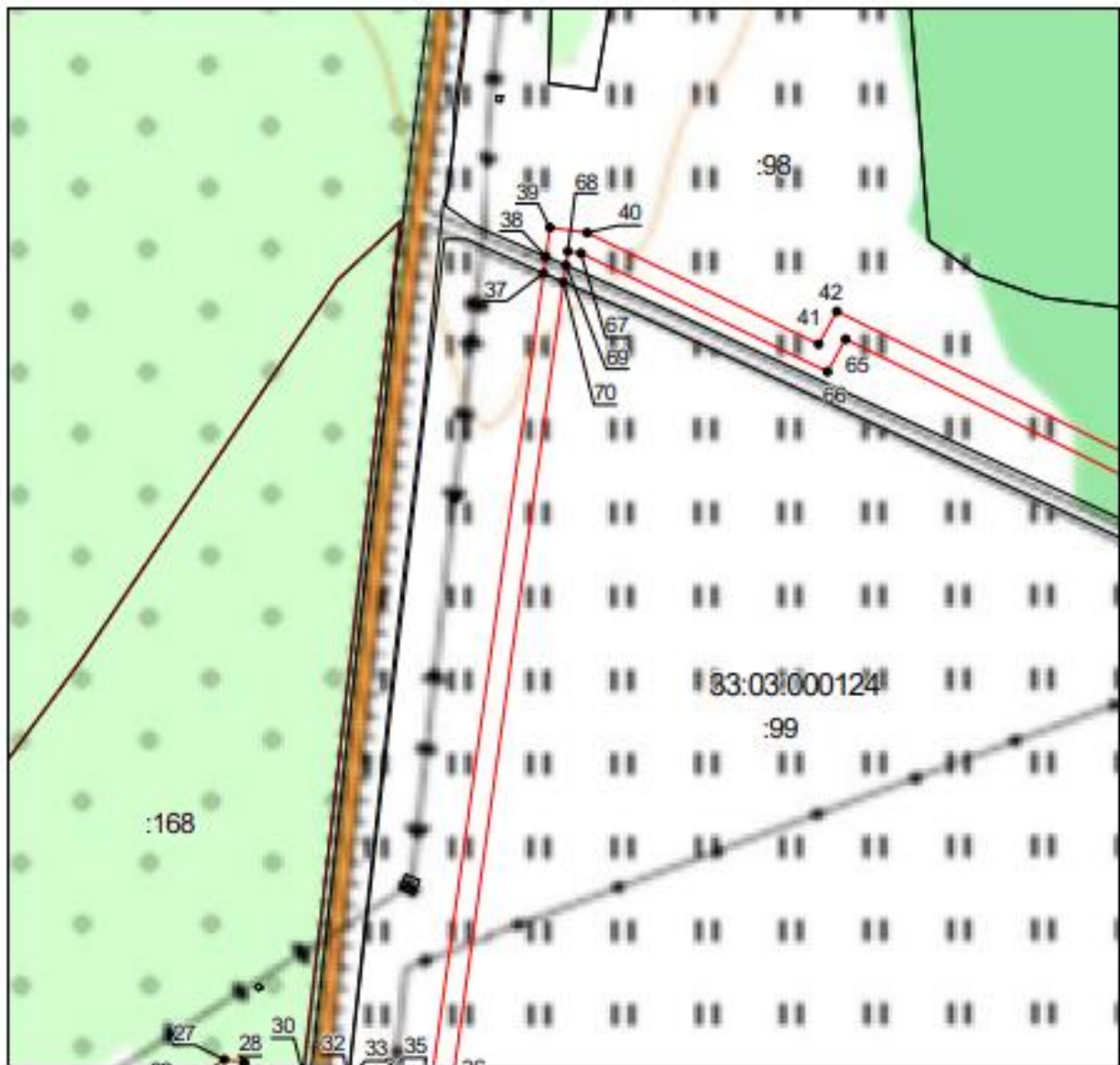
13. Контроль за исполнением настоящего постановления возложить на главу администрации района.

14. Настоящее постановление вступает в силу со дня его принятия.

Границы публичного сервитута



Выносной лист №1

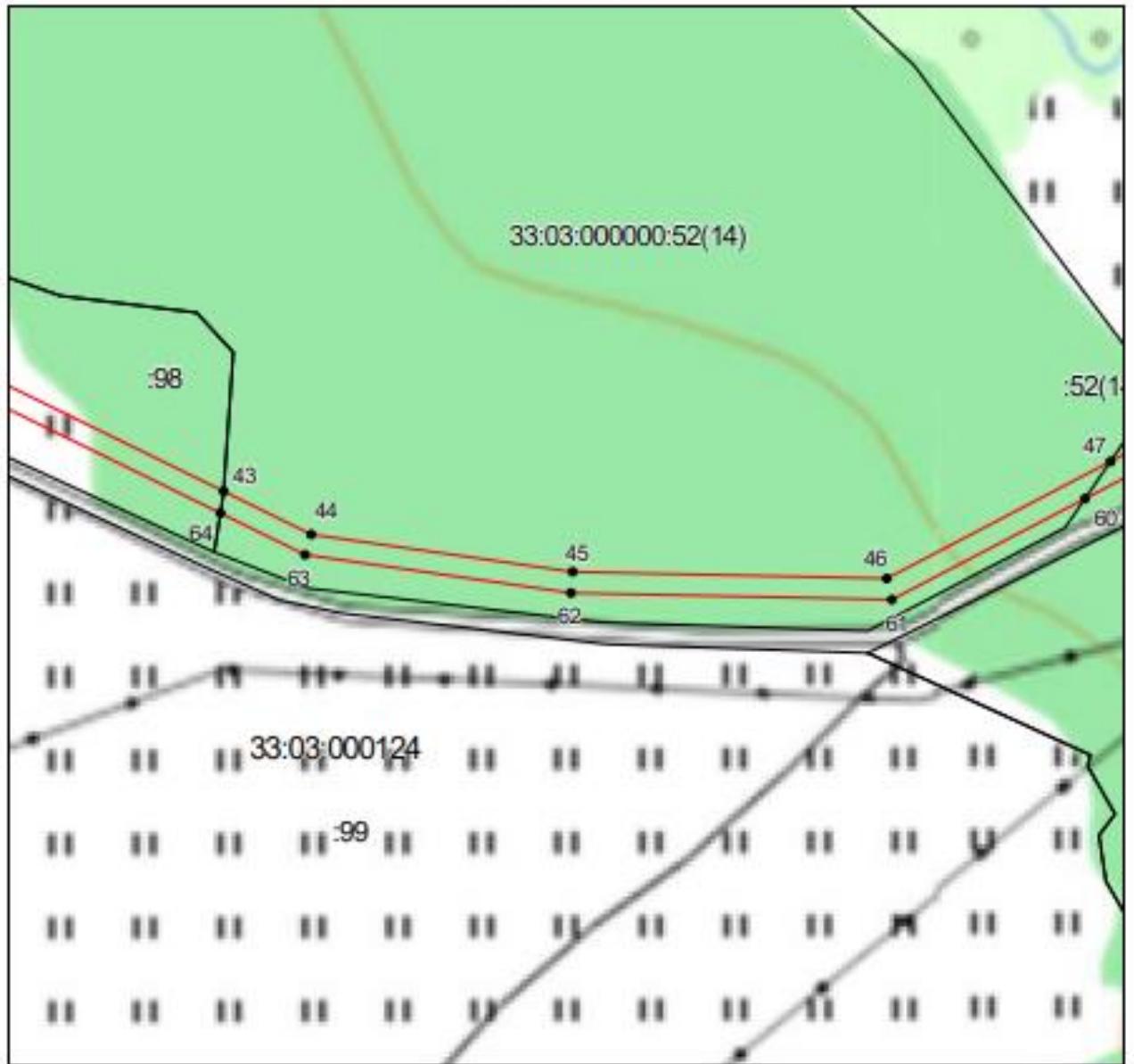


Масштаб 1:3000

Используемые условные знаки и обозначения приведены на отдельной странице в конце раздела.

Дата 5 июня 2024 г.

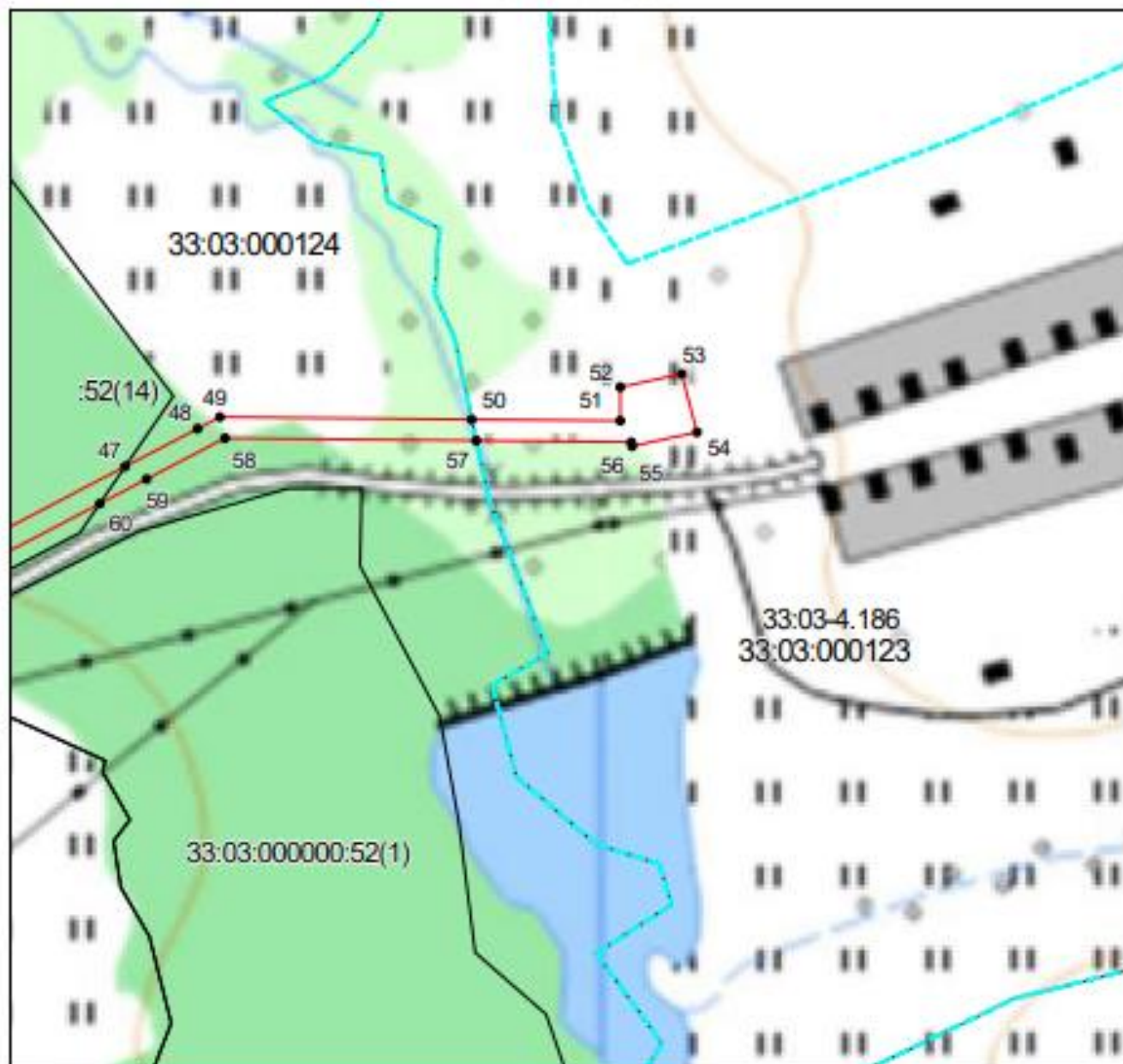
Выносной лист №2



Используемые условные знаки и обозначения приведены на отдельной странице в конце раздела.

Дата 5 июня 2024 г.

Выносной лист №3

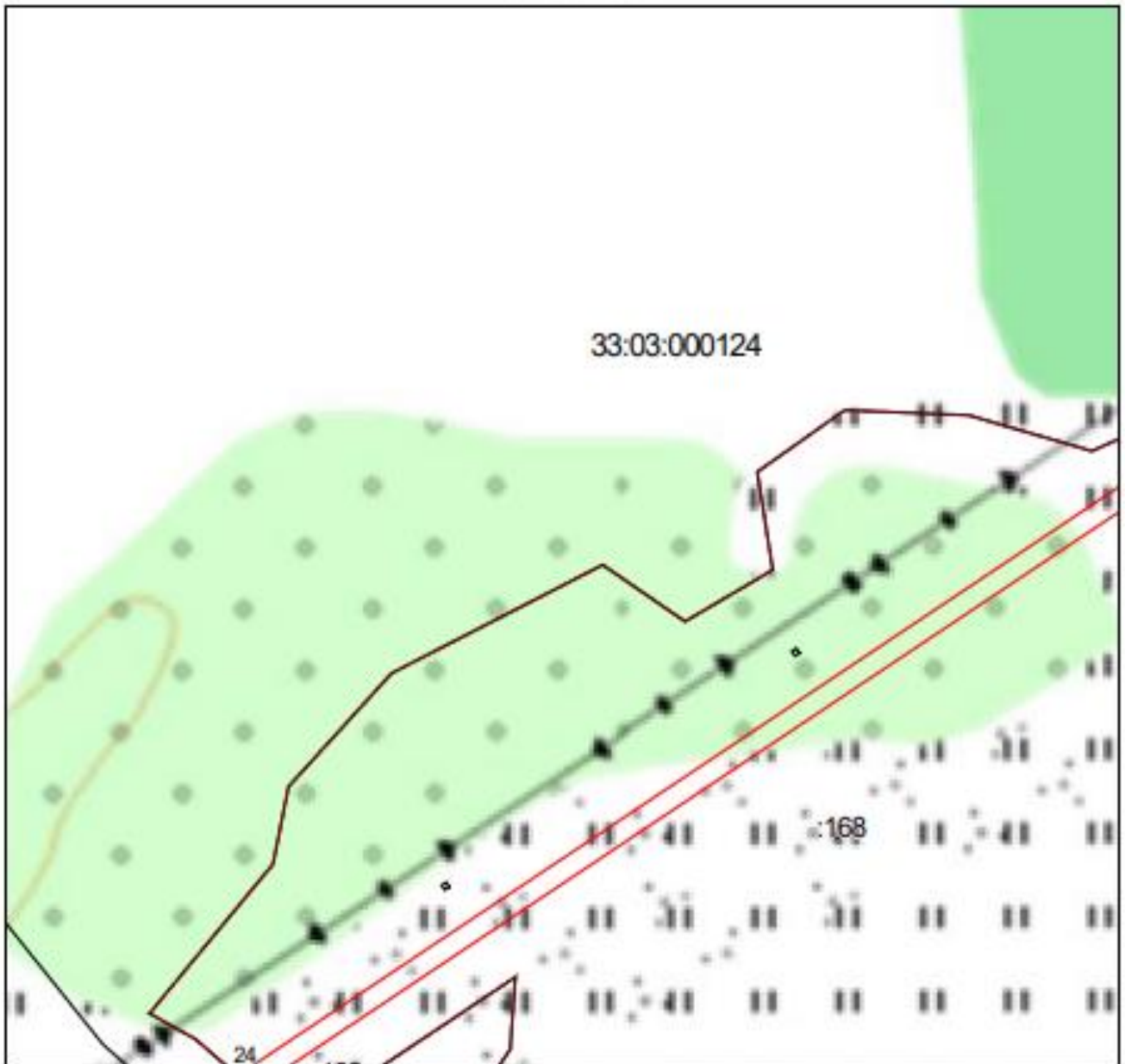


Масштаб 1:3000

Используемые условные знаки и обозначения приведены на отдельной странице в конце раздела.

Дата 5 июня 2024 г.

Выносной лист №4

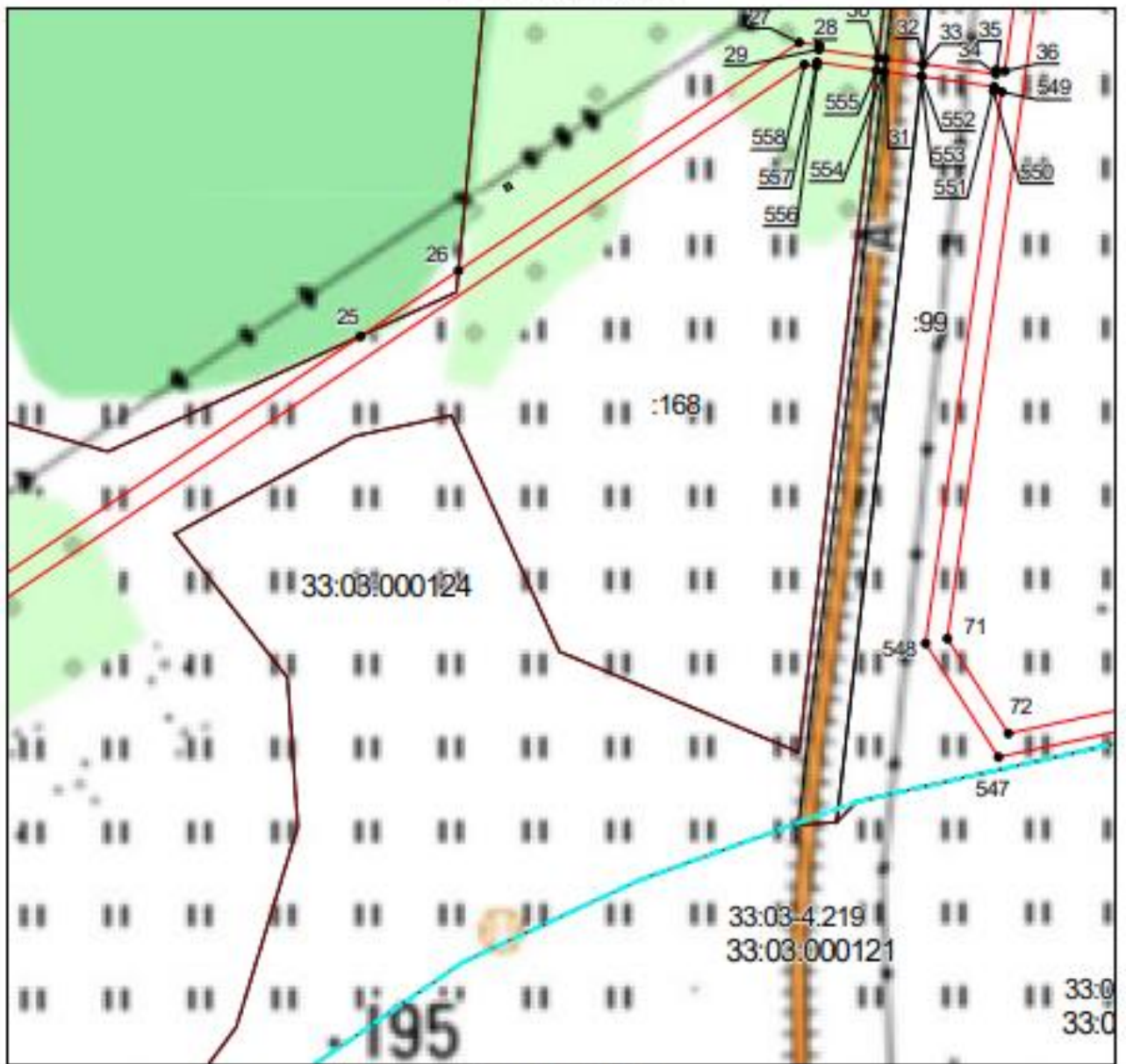


Масштаб 1:3000

Используемые условные знаки и обозначения приведены на отдельной странице в конце раздела.

Дата 5 июня 2024 г.

Выносной лист №5

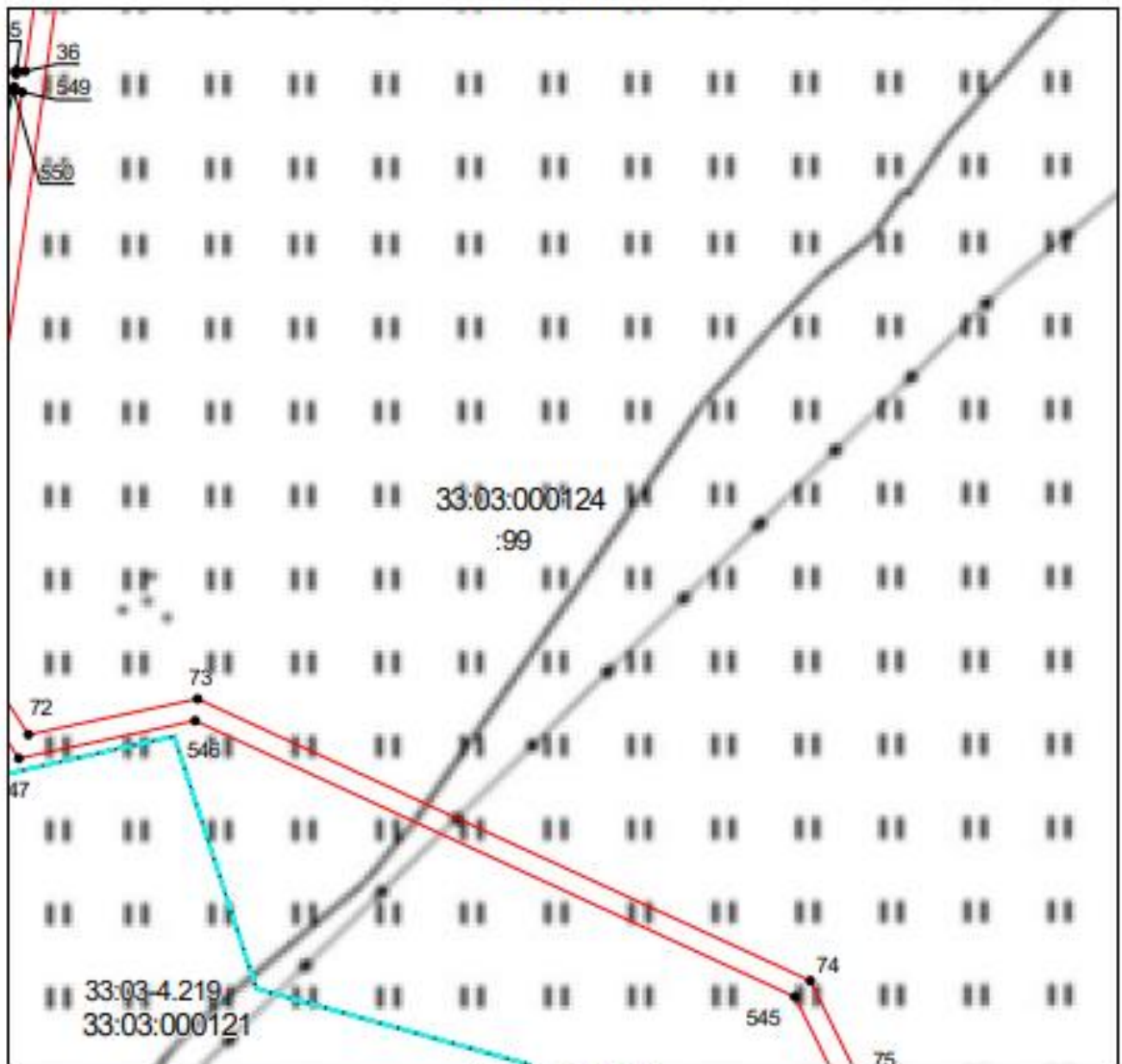


Масштаб 1:3000

Используемые условные знаки и обозначения приведены на отдельной странице в конце раздела.

Дата 5 июня 2024 г.

Выносной лист №6



Масштаб 1:3000

Используемые условные знаки и обозначения приведены на отдельной странице в конце раздела.

Дата 5 июня 2024 г.

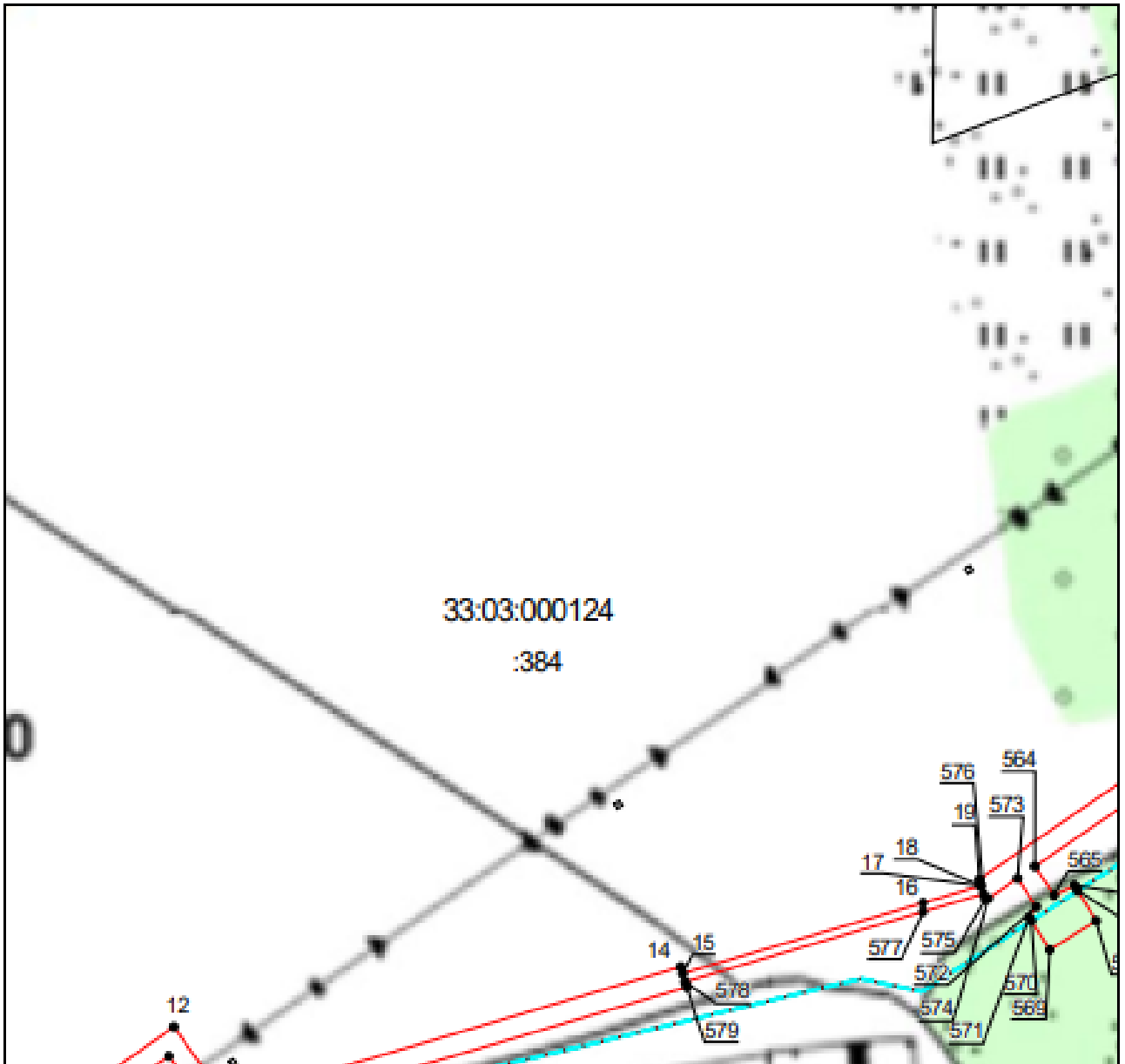


Масштаб 1:3000

Используемые условные знаки и обозначения приведены на отдельной странице в конце раздела.

Дата 5 июня 2024 г.

Выносной лист №8

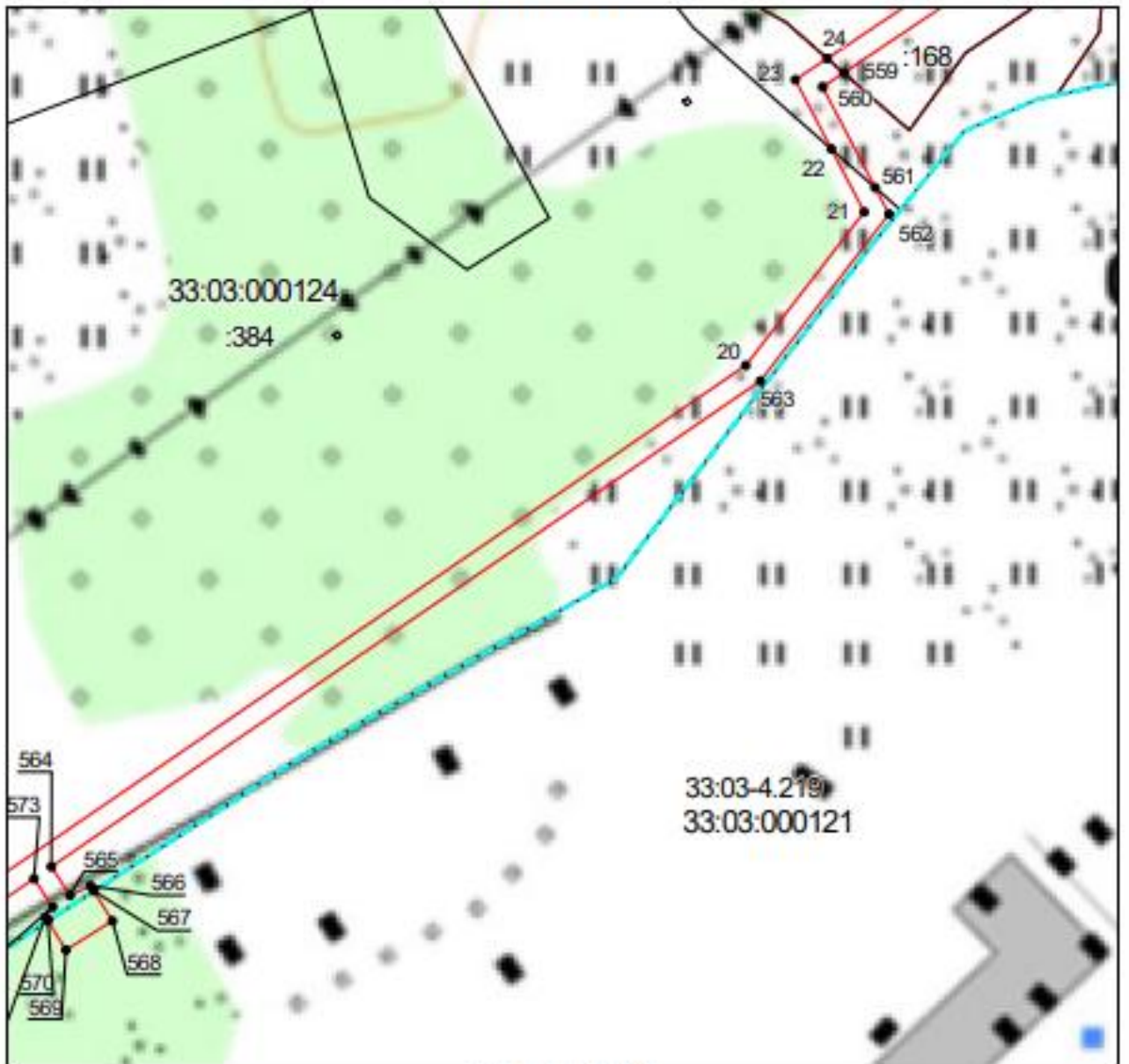


Масштаб 1:3000

Используемые условные знаки и обозначения приведены на отдельной странице в конце раздела.

Дата 5 июня 2024 г.

Выносной лист №9

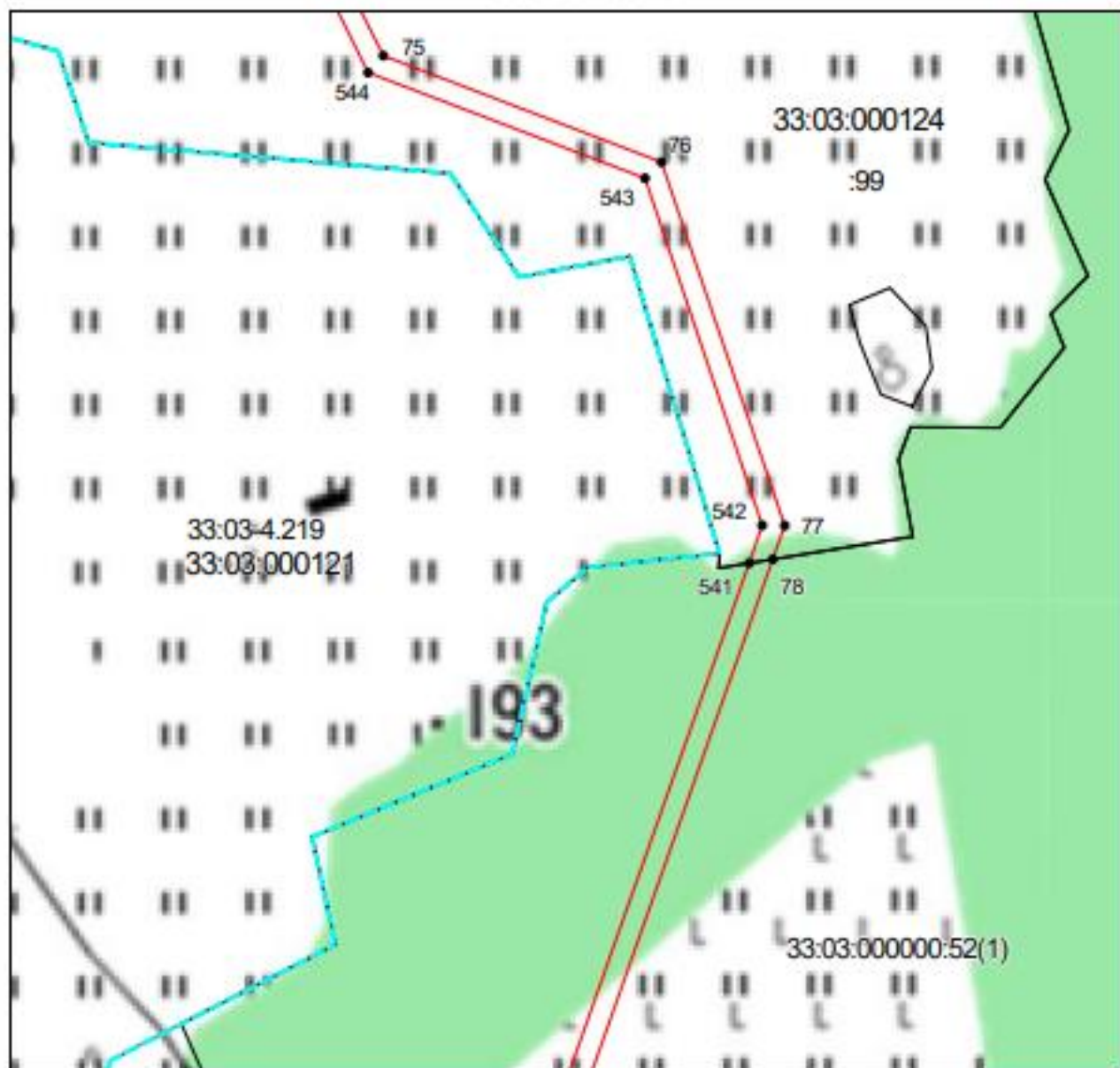


Масштаб 1:3000

Используемые условные знаки и обозначения приведены на отдельной странице в конце раздела.

Дата 5 июня 2024 г.

Выносной лист №10

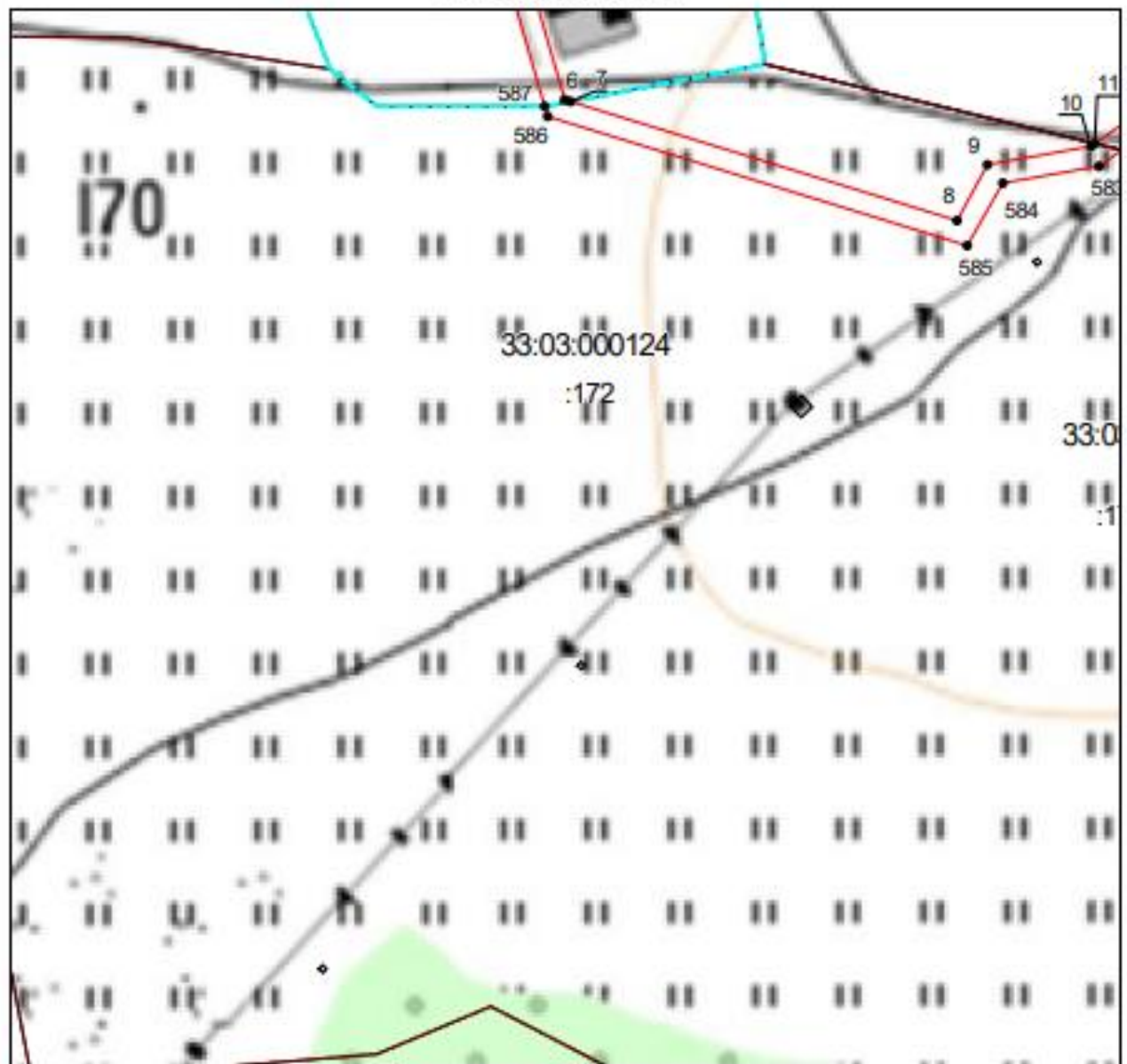


Масштаб 1:3000

Используемые условные знаки и обозначения приведены на отдельной странице в конце раздела.

Дата 5 июня 2024 г.

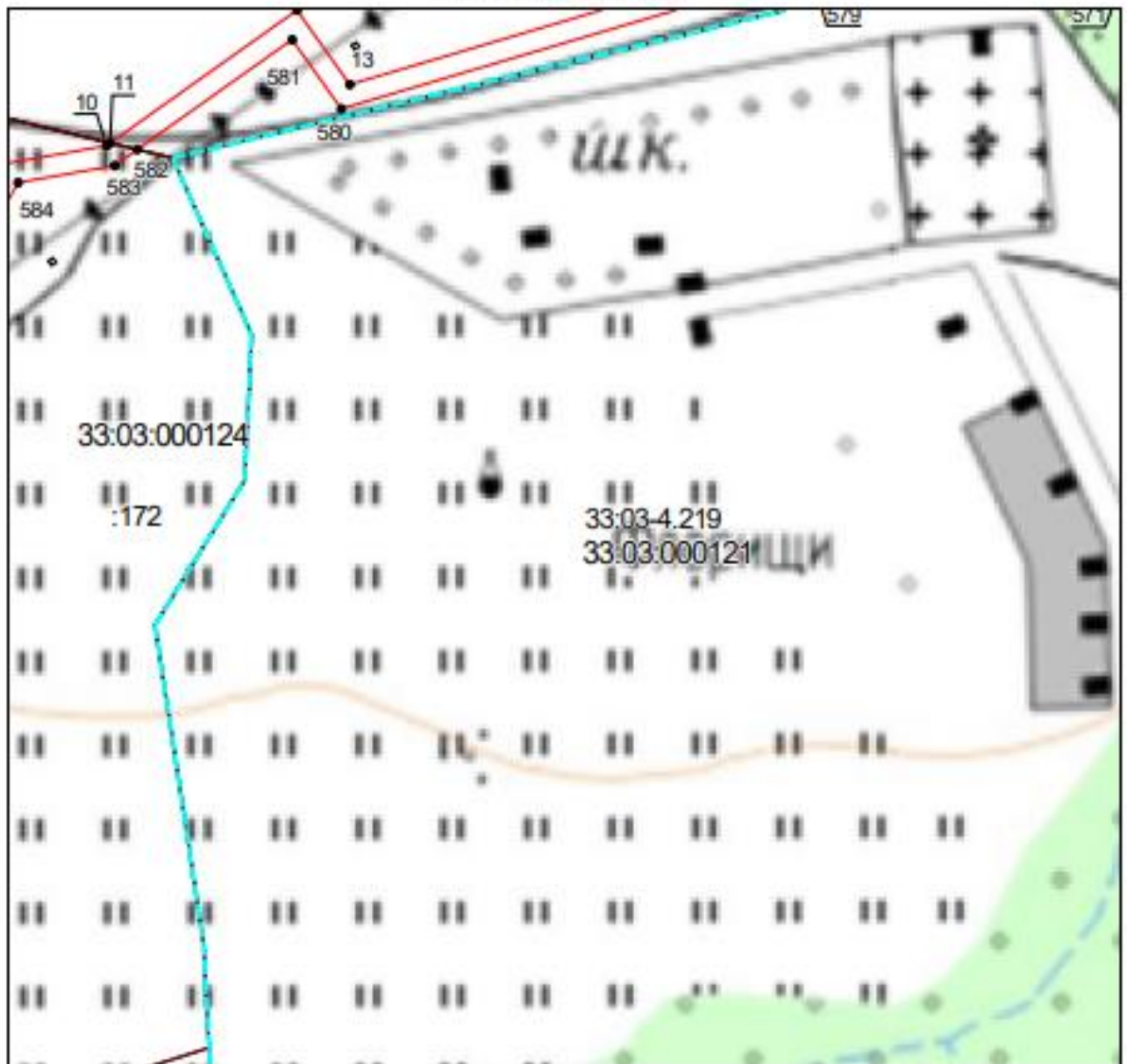
Выносной лист №11



Используемые условные знаки и обозначения приведены на отдельной странице в конце раздела.

Дата 5 июня 2024 г.

Выносной лист №12

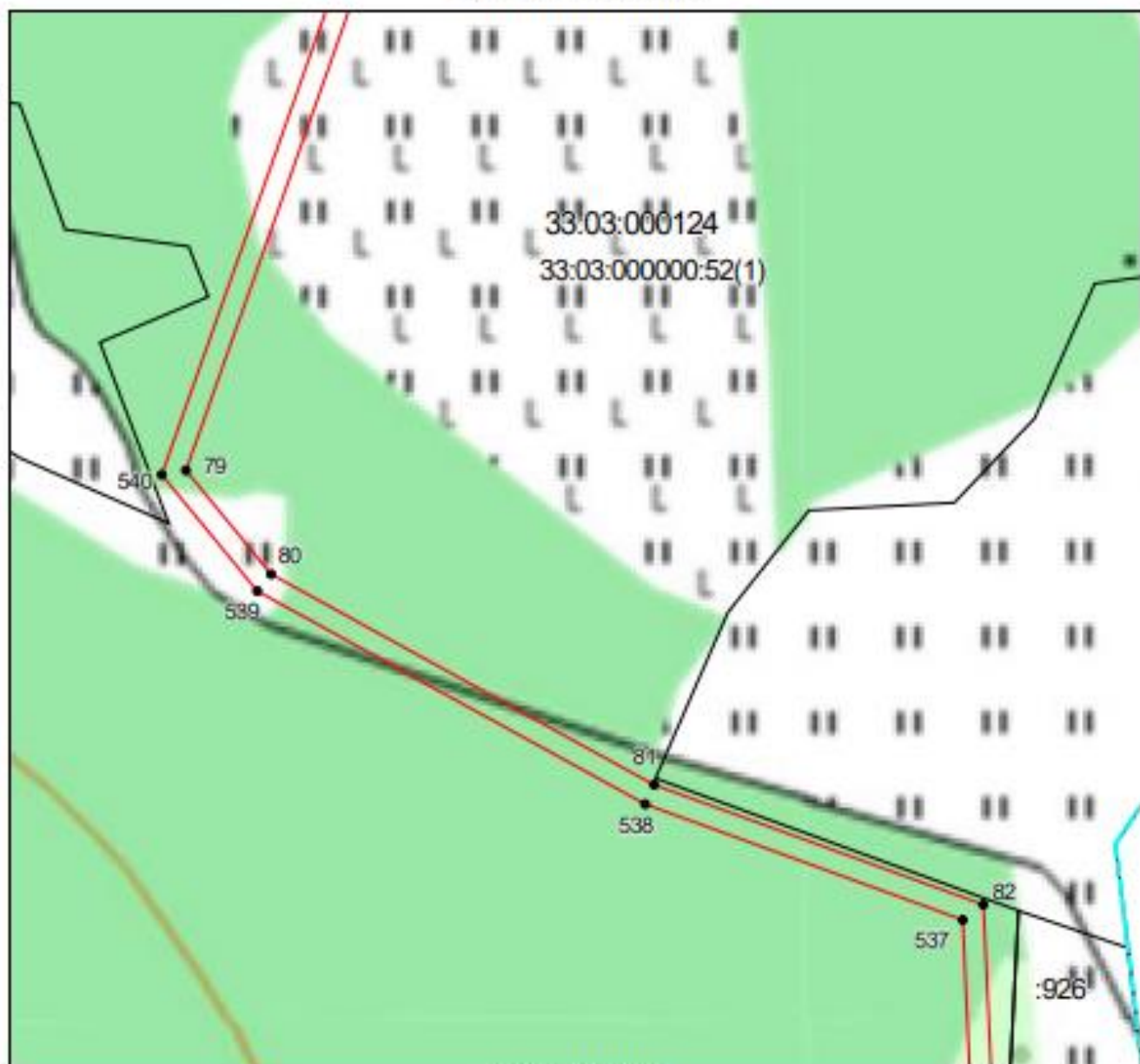


Масштаб 1:3000

Используемые условные знаки и обозначения приведены на отдельной странице в конце раздела.

Дата 5 июня 2024 г.

Выносной лист №13

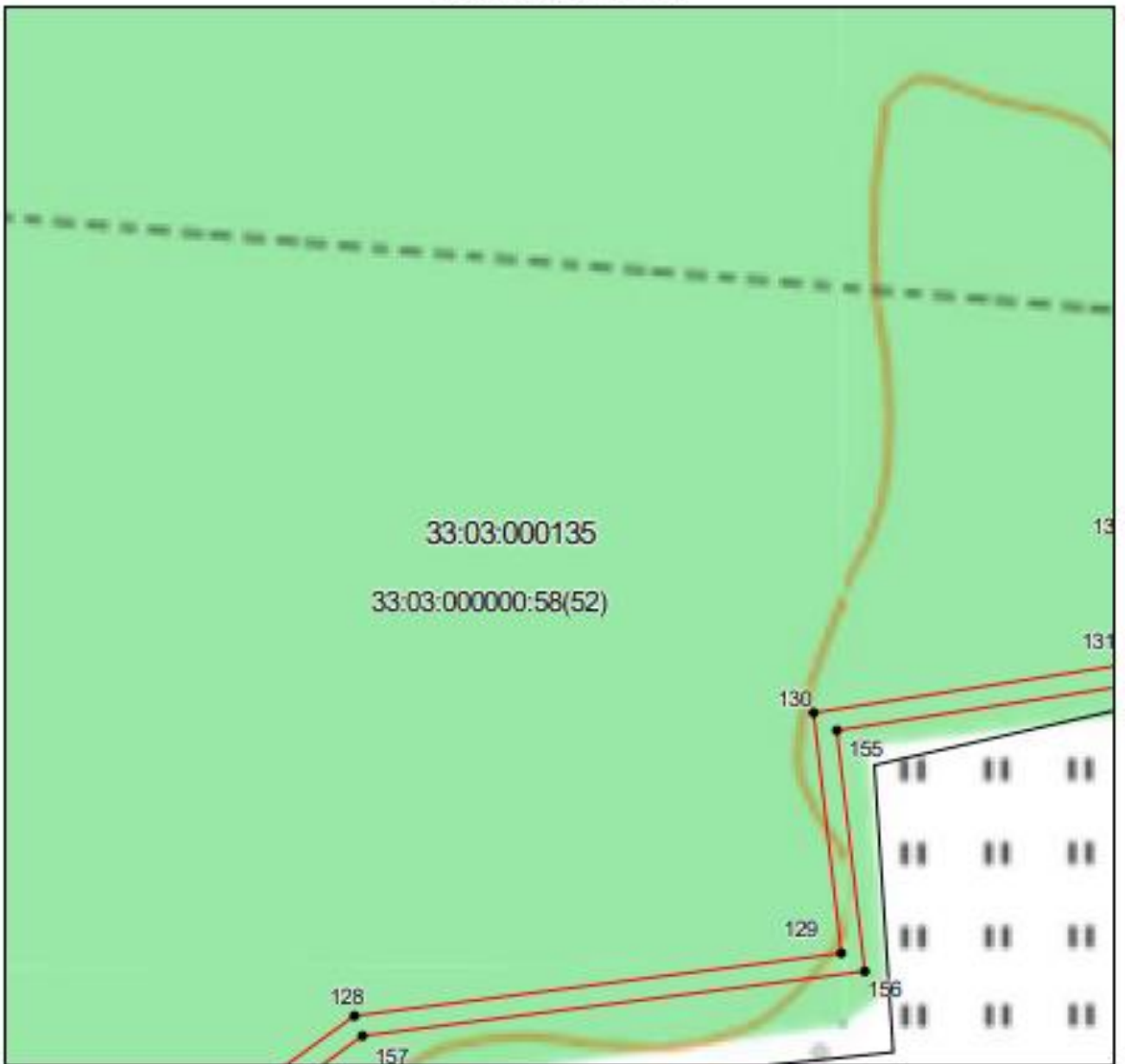


Масштаб 1:3000

Используемые условные знаки и обозначения приведены на отдельной странице в конце раздела.

Дата 5 июня 2024 г.

Выносной лист №14

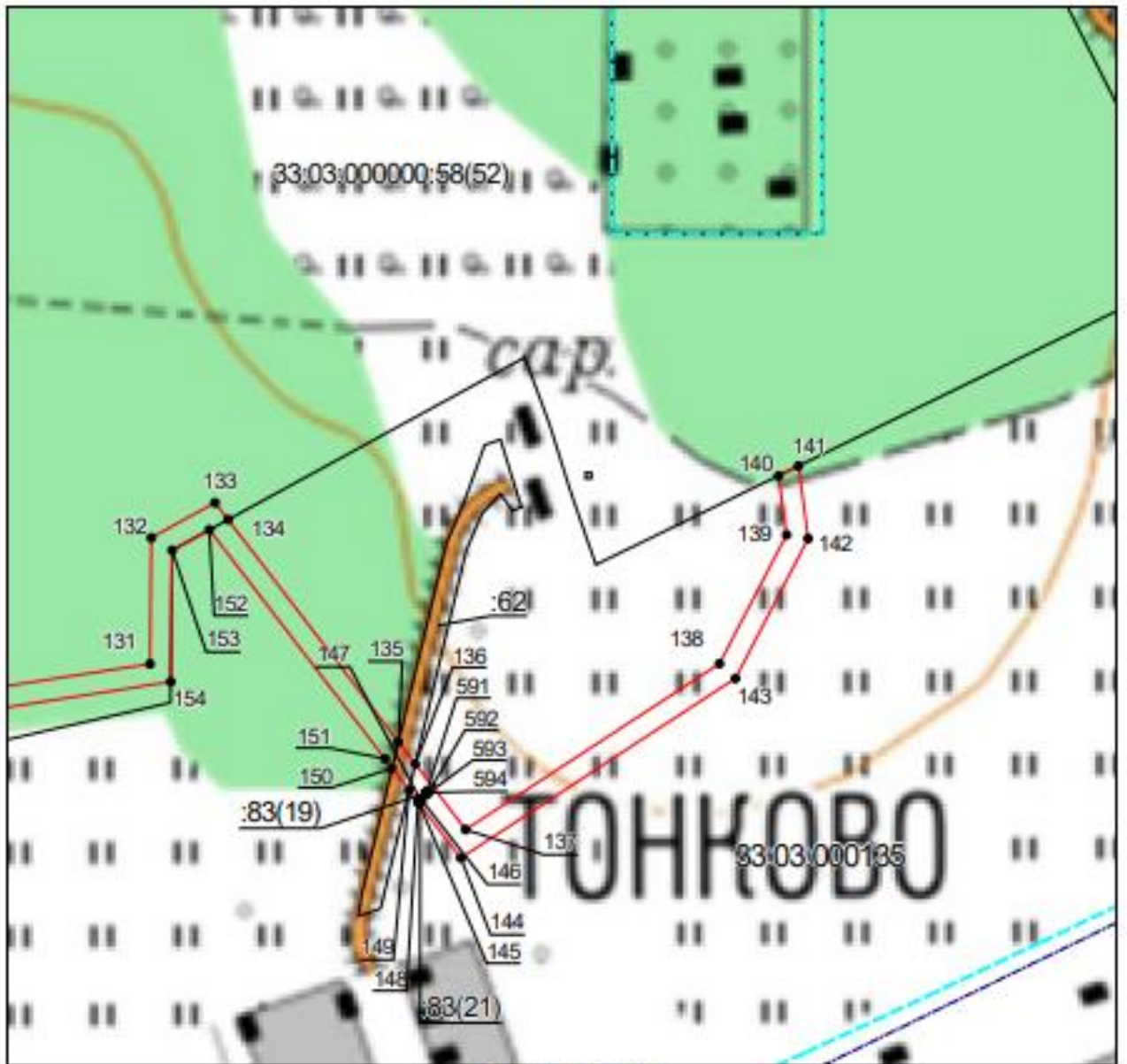


Масштаб 1:3000

Используемые условные знаки и обозначения приведены на отдельной странице в конце раздела.

Дата 5 июня 2024 г.

Выносной лист №15

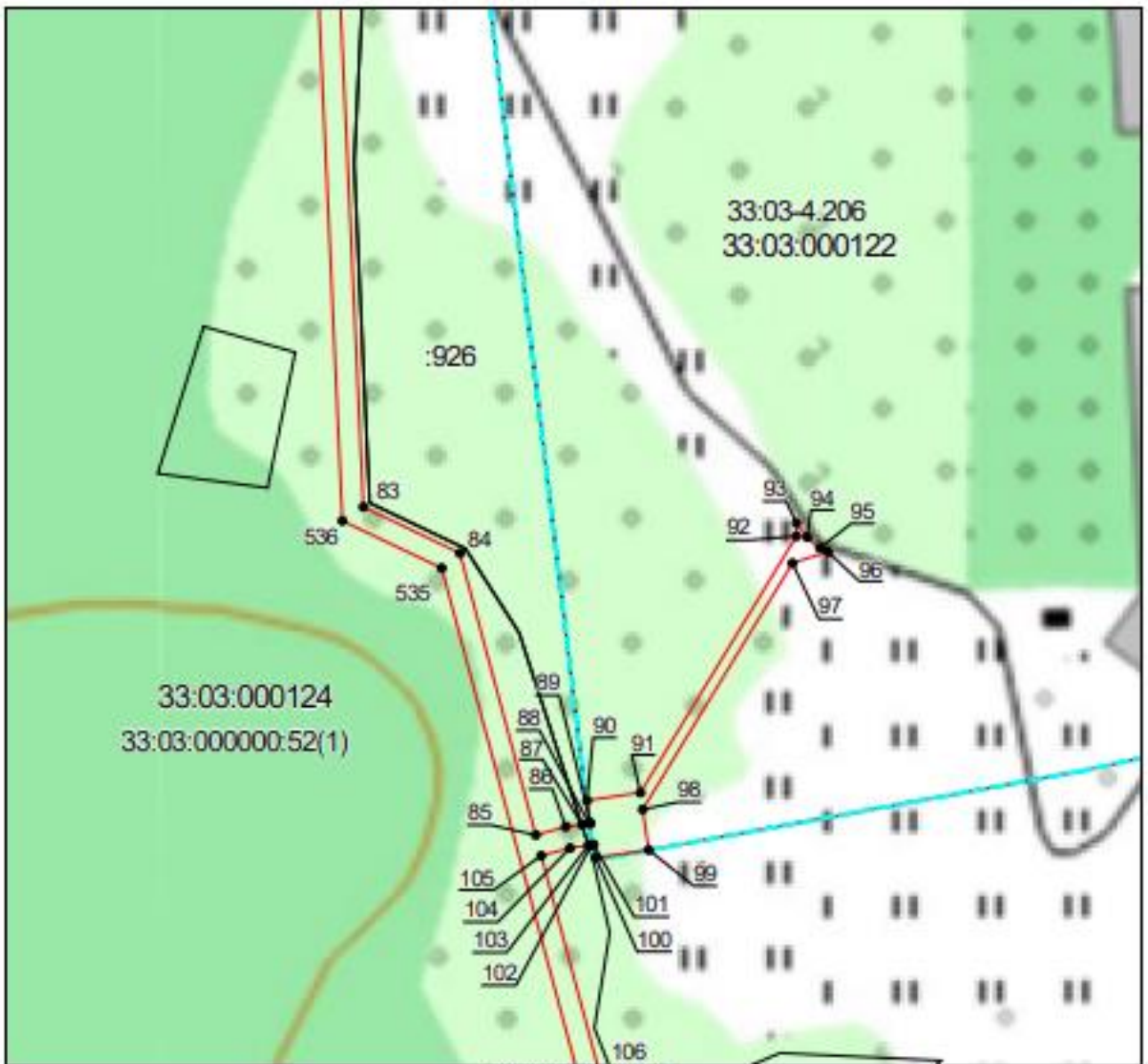


Масштаб 1:3000

Используемые условные знаки и обозначения приведены на отдельной странице в конце раздела.

Дата 5 июня 2024 г.

Выносной лист №16

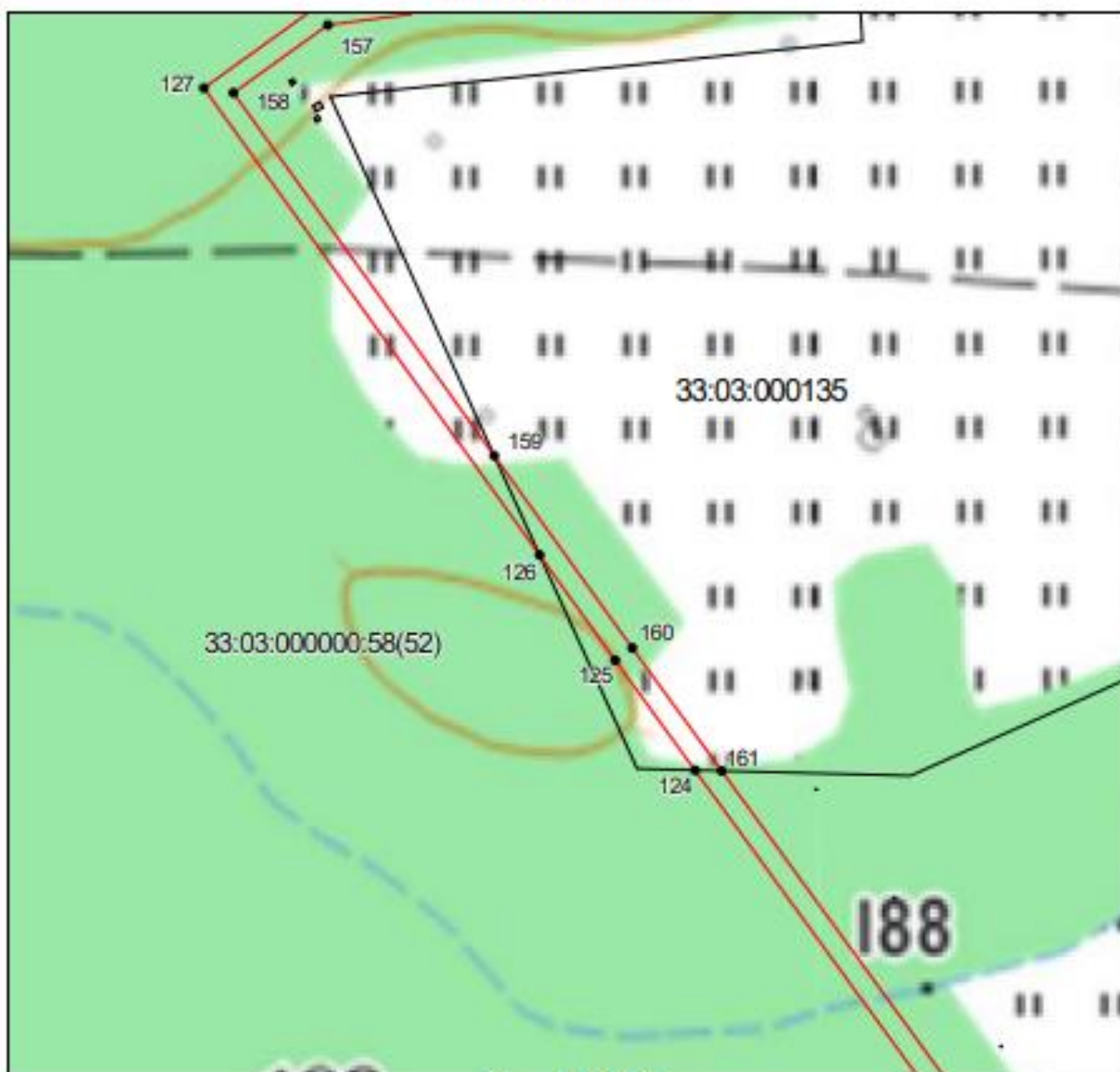


Масштаб 1:3000

Используемые условные знаки и обозначения приведены на отдельной странице в конце раздела.

Дата 5 июня 2024 г.

Выносной лист №17

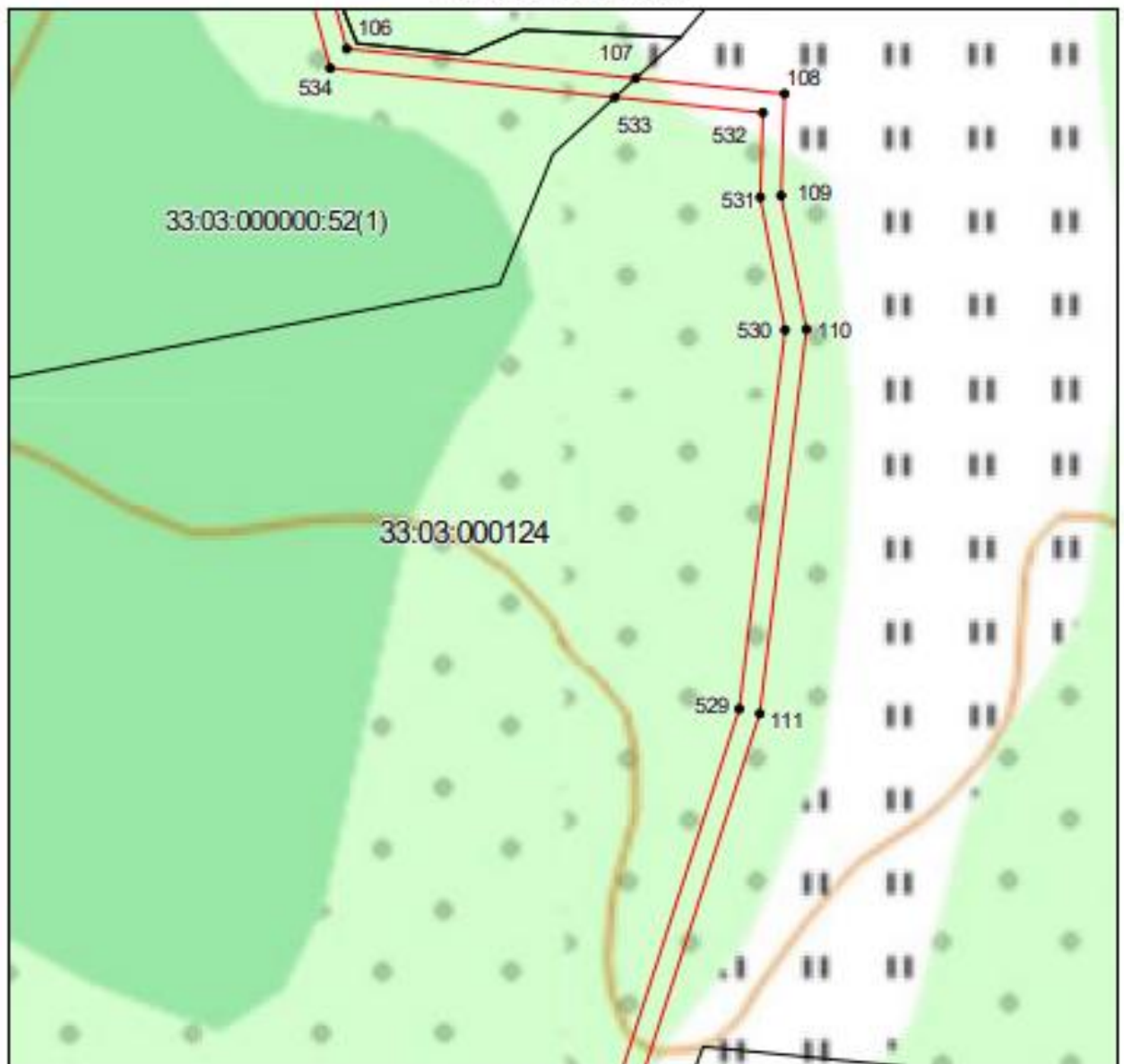


Масштаб 1:3000

Используемые условные знаки и обозначения приведены на отдельной странице в конце раздела.

Дата 5 июня 2024 г.

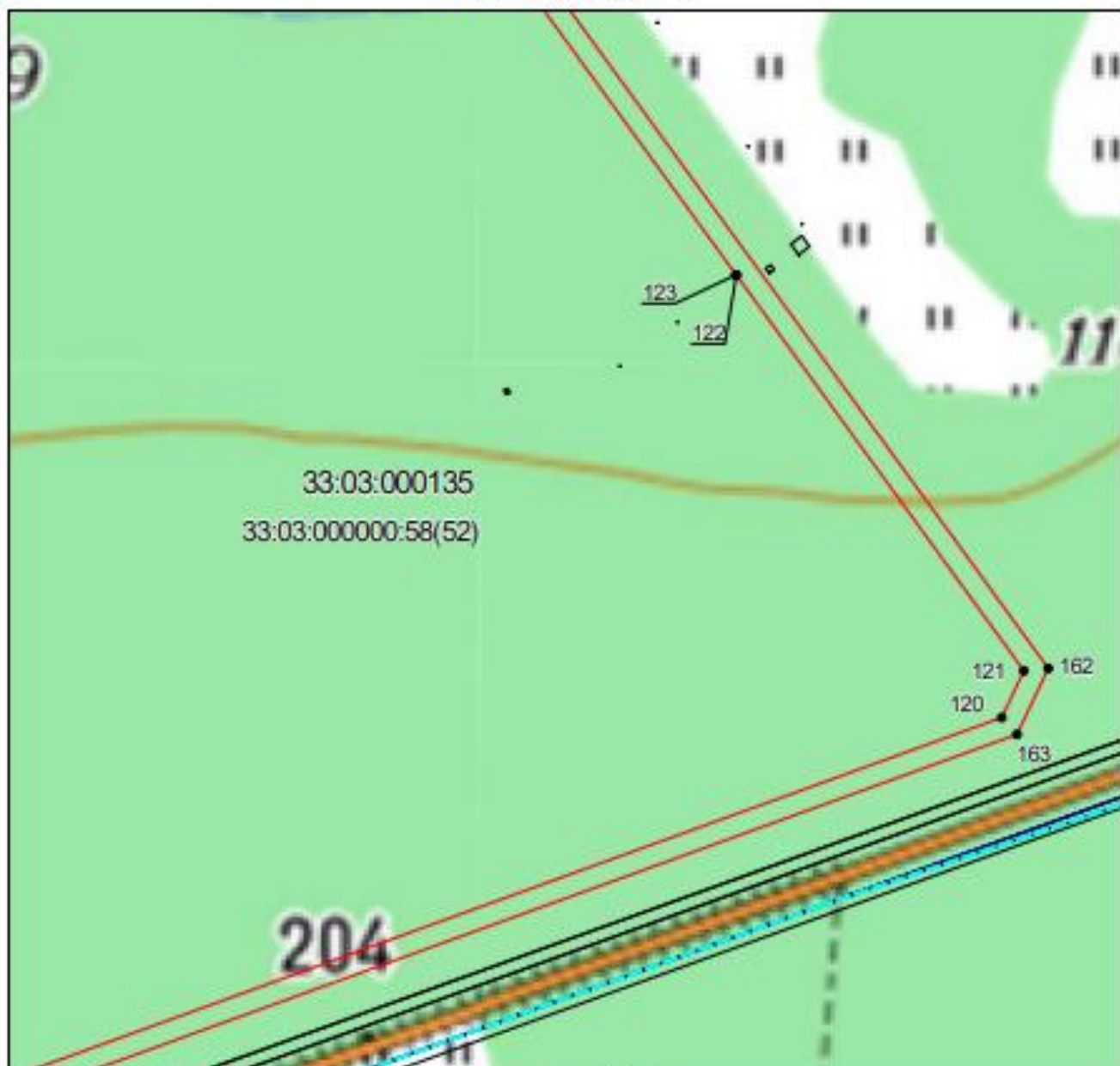
Выносной лист №18



Масштаб 1:3000

Используемые условные знаки и обозначения приведены на отдельной странице в конце раздела.

Дата 5 июня 2024 г.

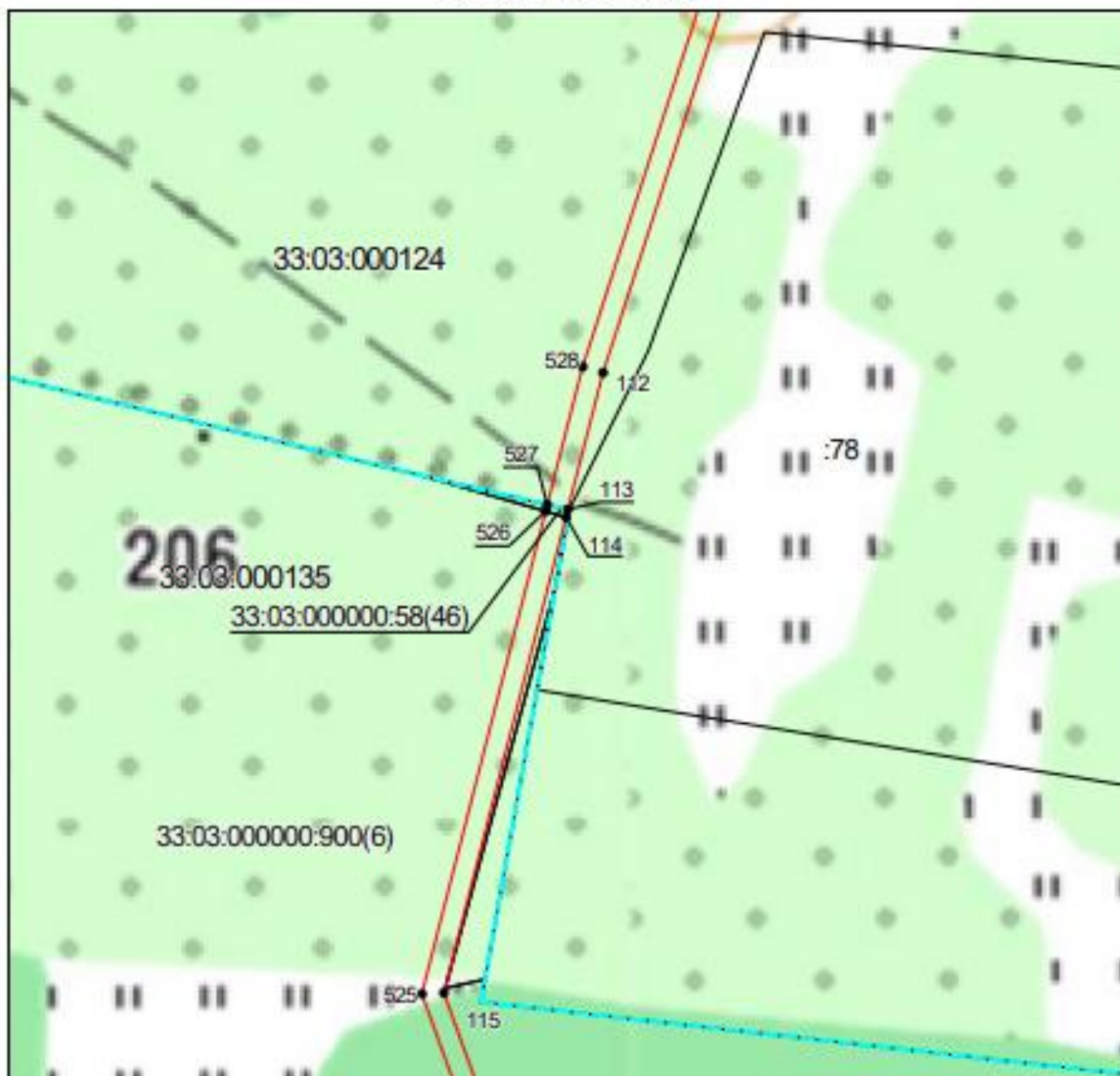


Масштаб 1:3000

Используемые условные знаки и обозначения приведены на отдельной странице в конце раздела.

Дата 5 июня 2024 г.

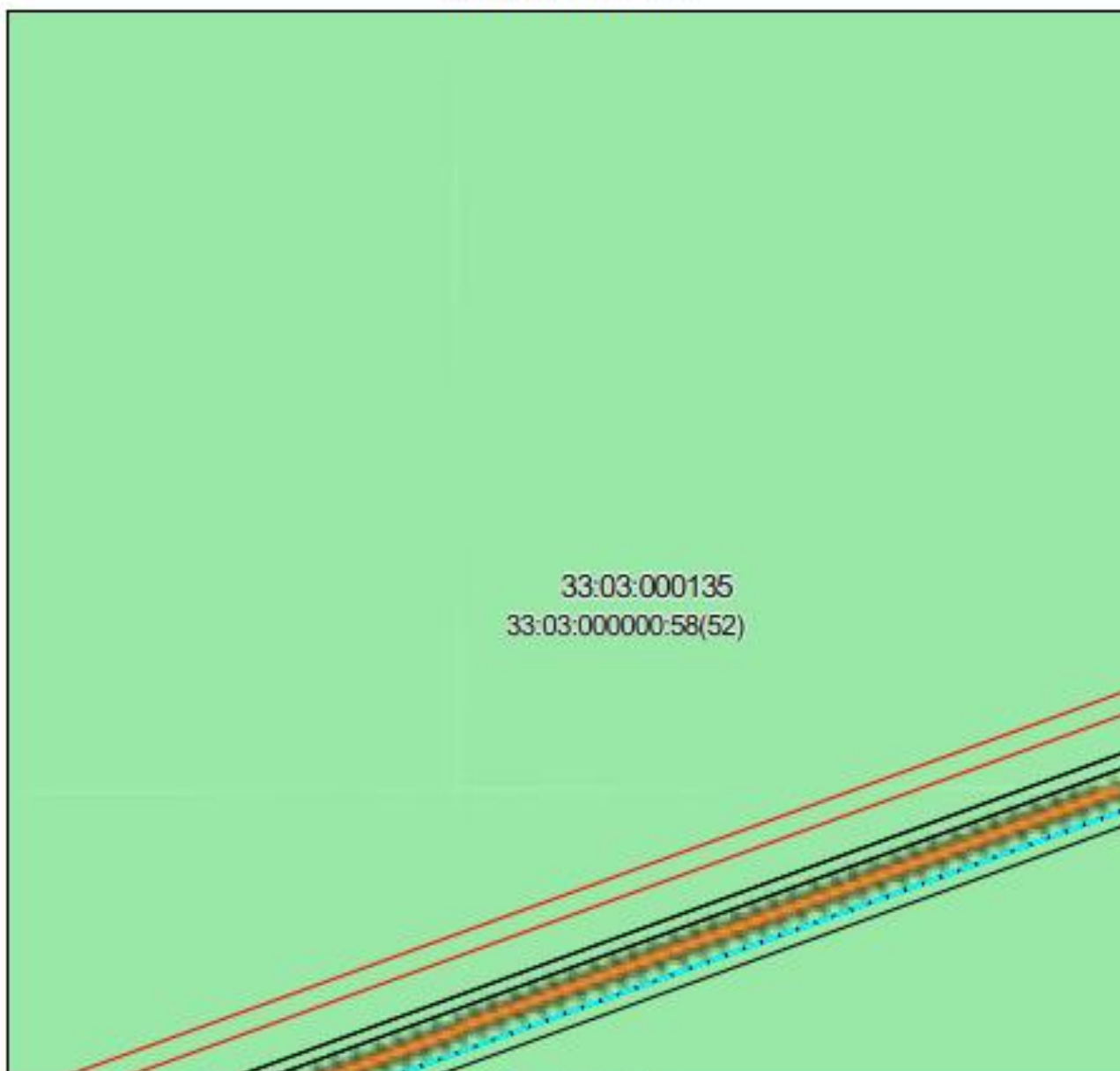
Выносной лист №20



Масштаб 1:3000

Используемые условные знаки и обозначения приведены на отдельной странице в конце раздела.

Дата 5 июня 2024 г.



Масштаб 1:3000

Используемые условные знаки и обозначения приведены на отдельной странице в конце раздела.

Дата 5 июня 2024 г.

Выносной лист №22



Масштаб 1:3000

Используемые условные знаки и обозначения приведены на отдельной странице в конце раздела.

Дата 5 июня 2024 г.

Выносной лист №23



Масштаб 1:3000

Используемые условные знаки и обозначения приведены на отдельной странице в конце раздела.

Дата 5 июня 2024 г.

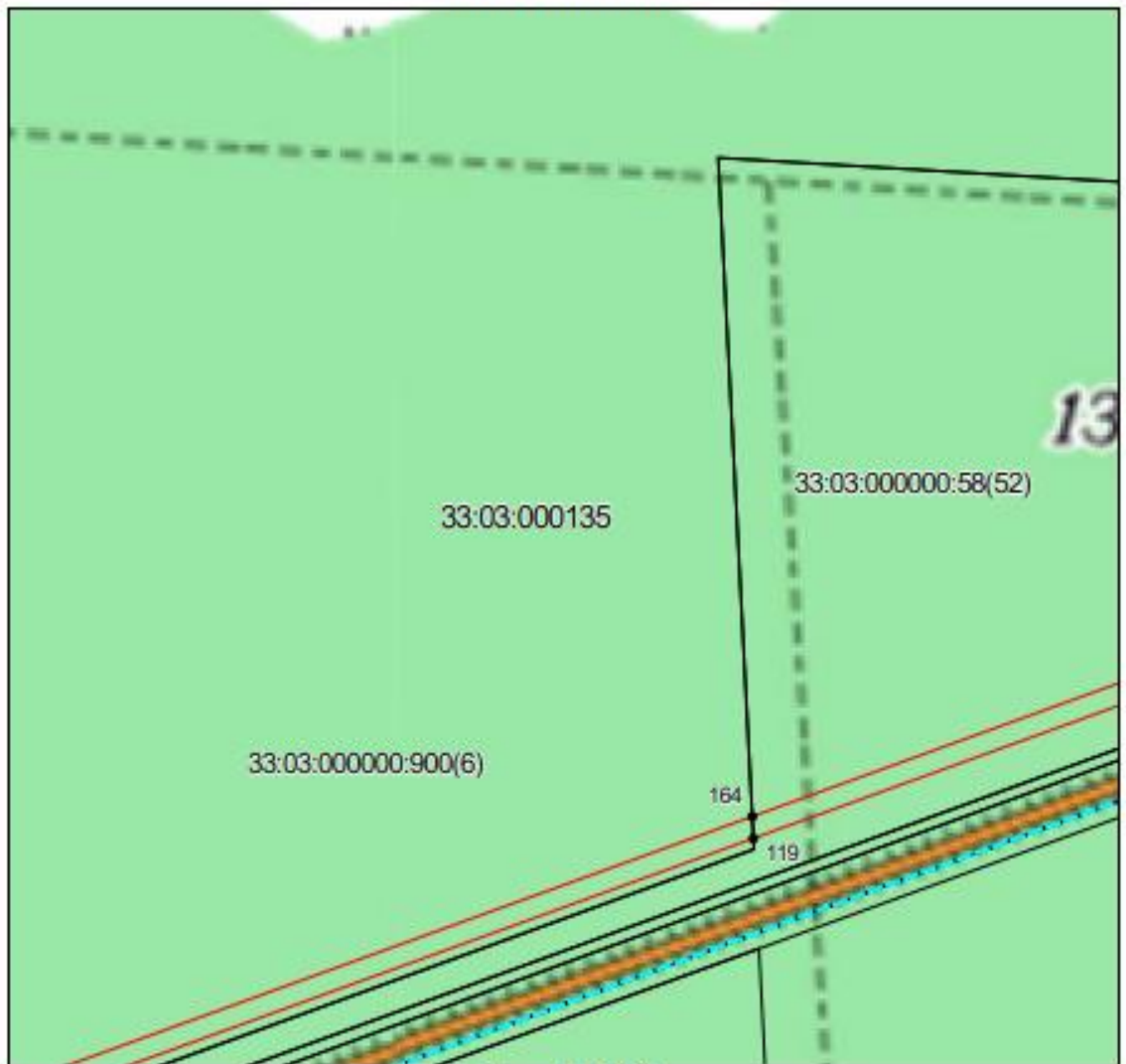


Масштаб 1:3000

Используемые условные знаки и обозначения приведены на отдельной странице в конце раздела.

Дата 5 июня 2024 г.

Выносной лист №25



Масштаб 1:3000

Используемые условные знаки и обозначения приведены на отдельной странице в конце раздела.

Дата 5 июня 2024 г.

Выносной лист №26

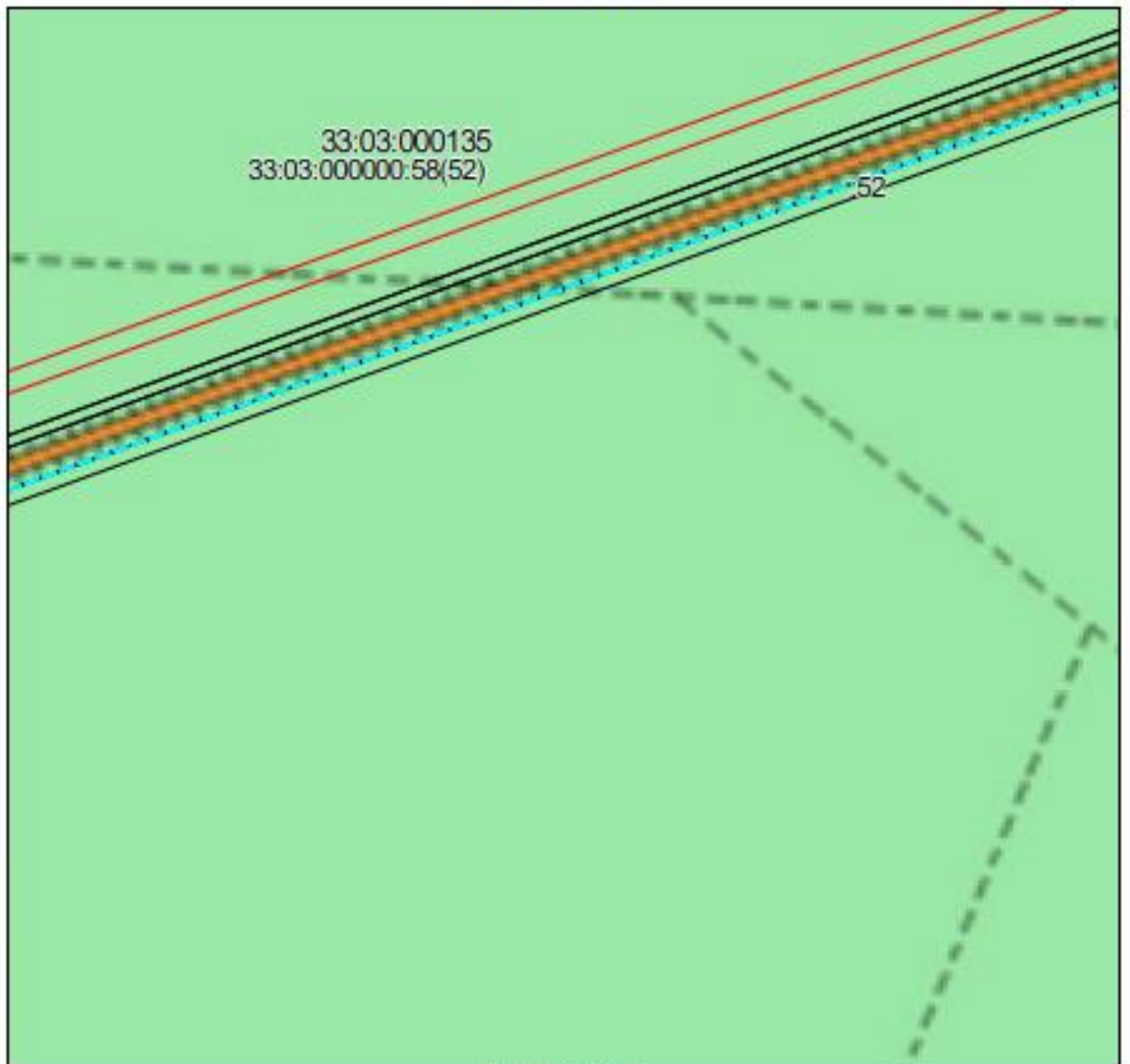


Масштаб 1:3000

Используемые условные знаки и обозначения приведены на отдельной странице в конце раздела.

Дата 5 июня 2024 г.

Выносной лист №27

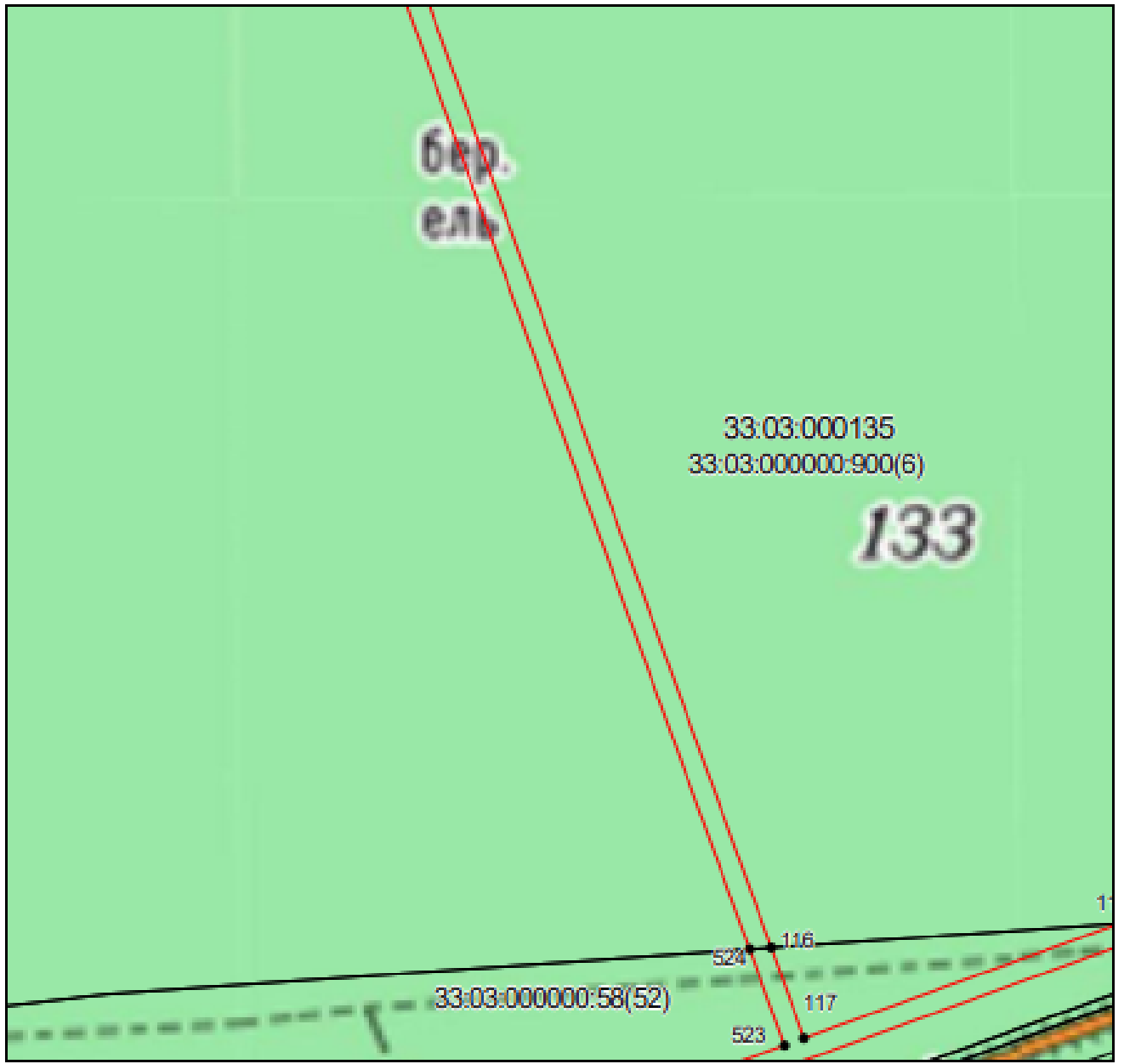


Масштаб 1:3000

Используемые условные знаки и обозначения приведены на отдельной странице в конце раздела.

Дата 5 июня 2024 г.

Выносной лист №28



Масштаб 1:3000

Используемые условные знаки и обозначения приведены на отдельной странице в конце раздела.

Дата 5 июня 2024 г.

Выносной лист №29

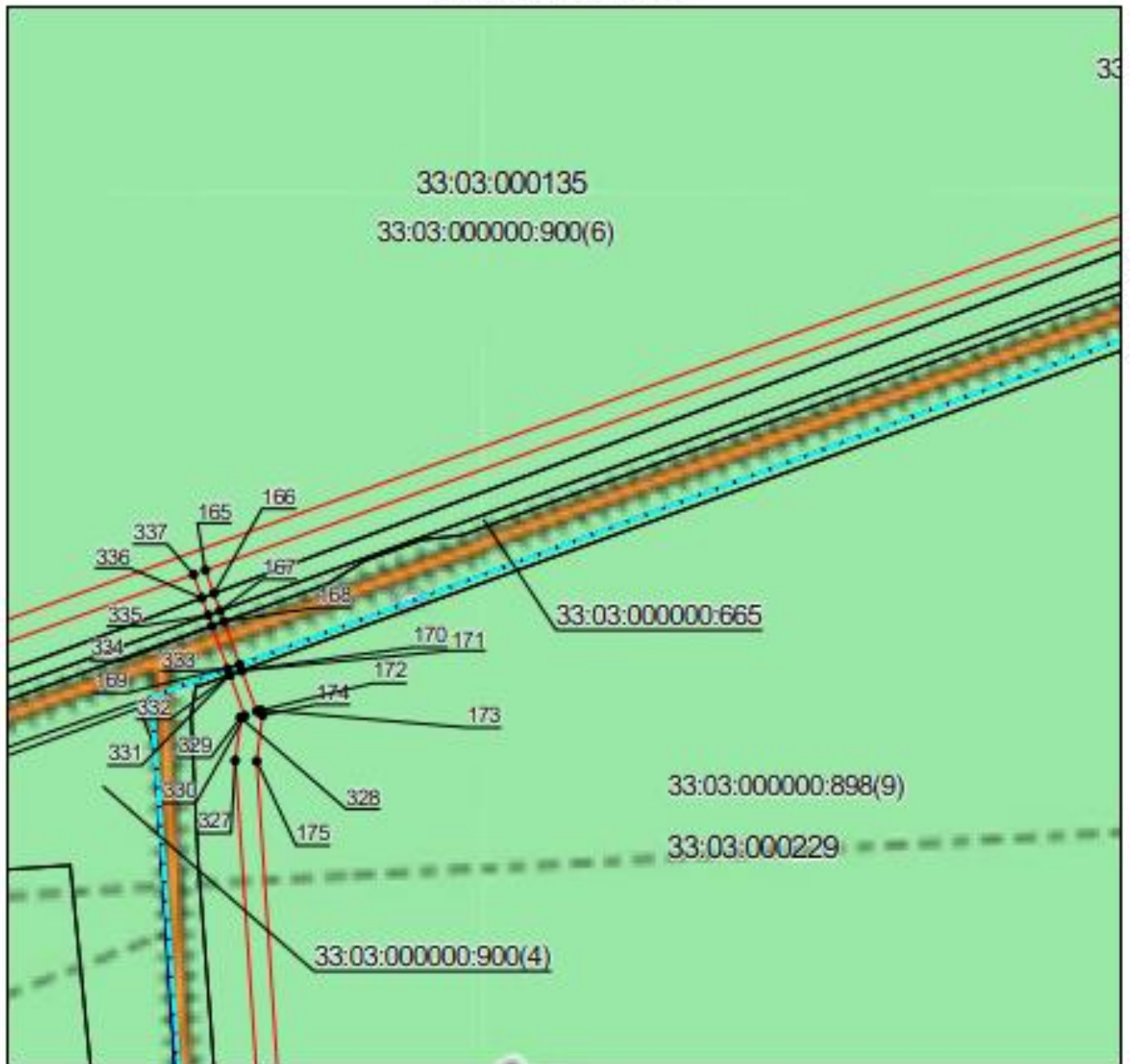


Масштаб 1:3000

Используемые условные знаки и обозначения приведены на отдельной странице в конце раздела.

Дата 5 июня 2024 г.

Выносной лист №30

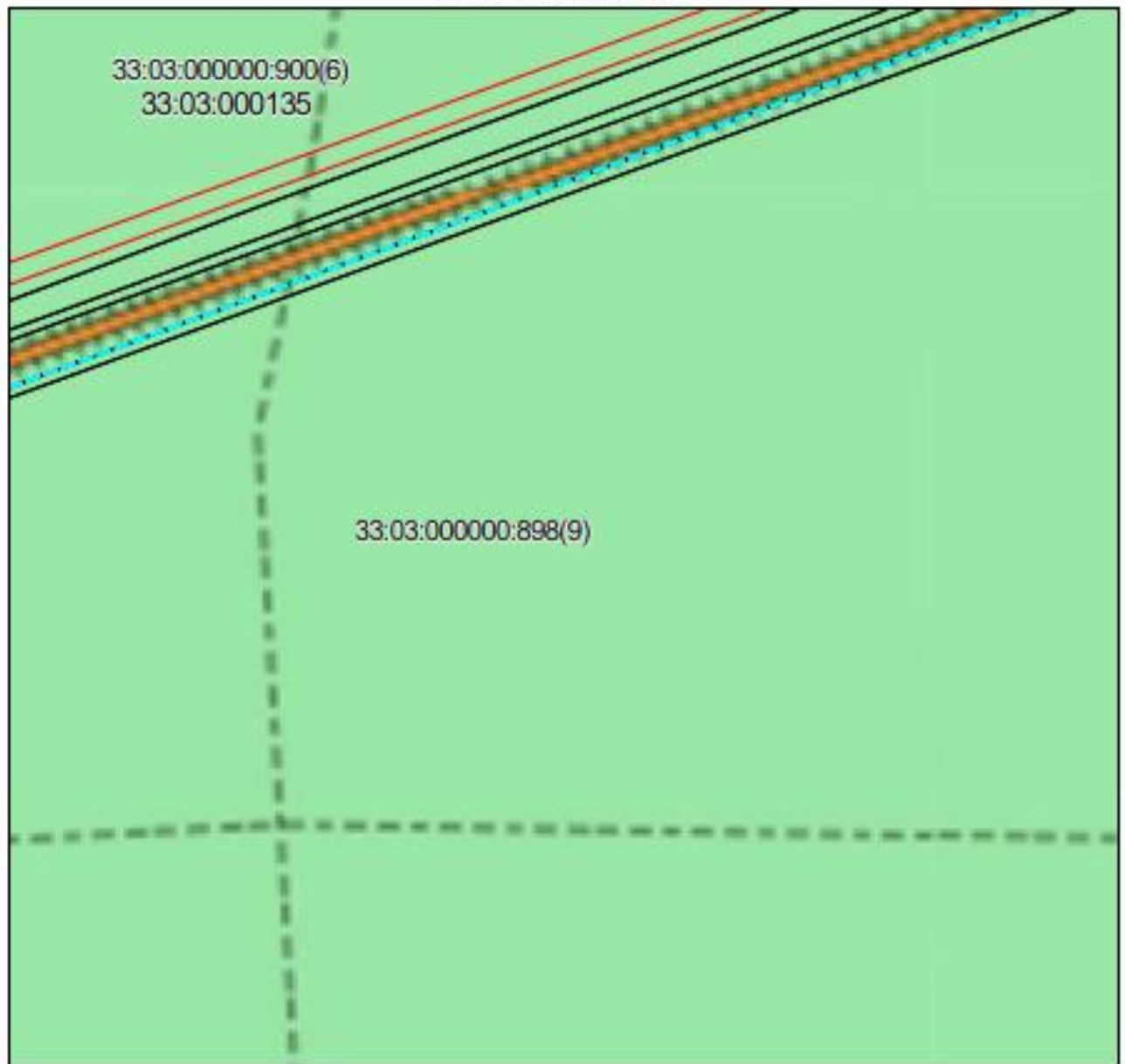


Масштаб 1:3000

Используемые условные знаки и обозначения приведены на отдельной странице в конце раздела.

Дата 5 июня 2024 г.

Выносной лист №31

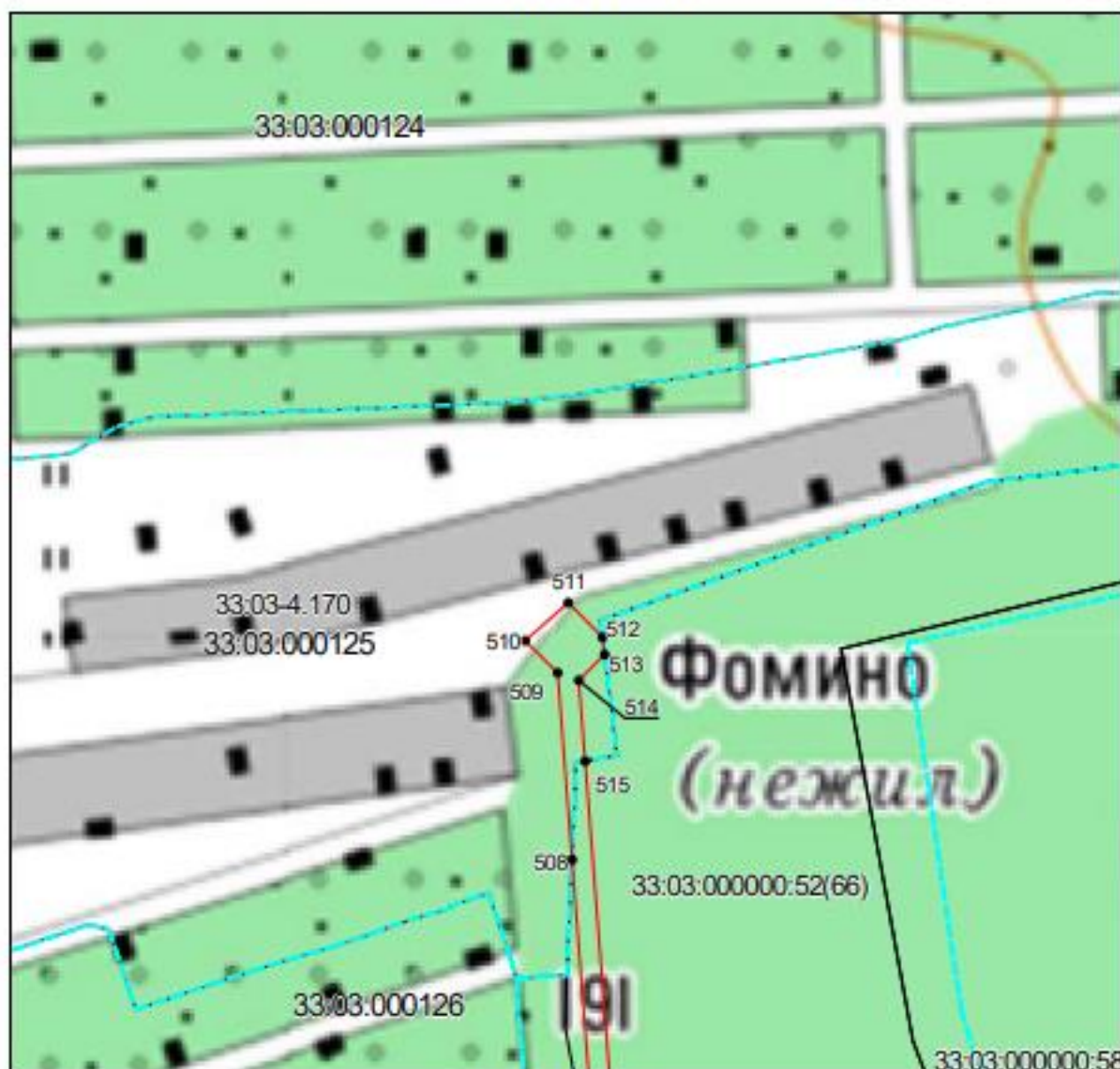


Масштаб 1:3000

Используемые условные знаки и обозначения приведены на отдельной странице в конце раздела.

Дата 5 июня 2024 г.

Выносной лист №32

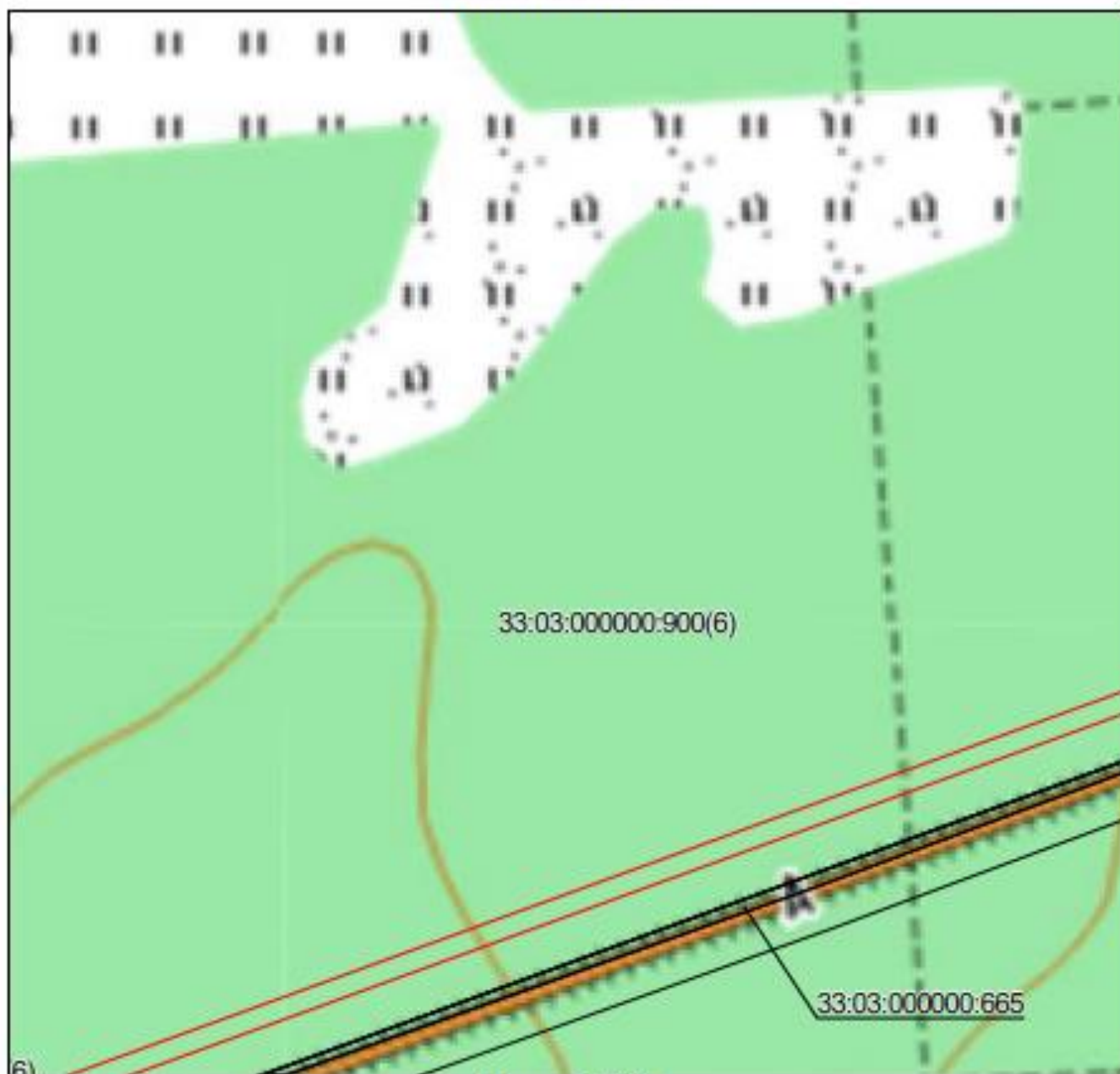


Масштаб 1:3000

Используемые условные знаки и обозначения приведены на отдельной странице в конце раздела.

Дата 5 июня 2024 г.

Выносной лист №33

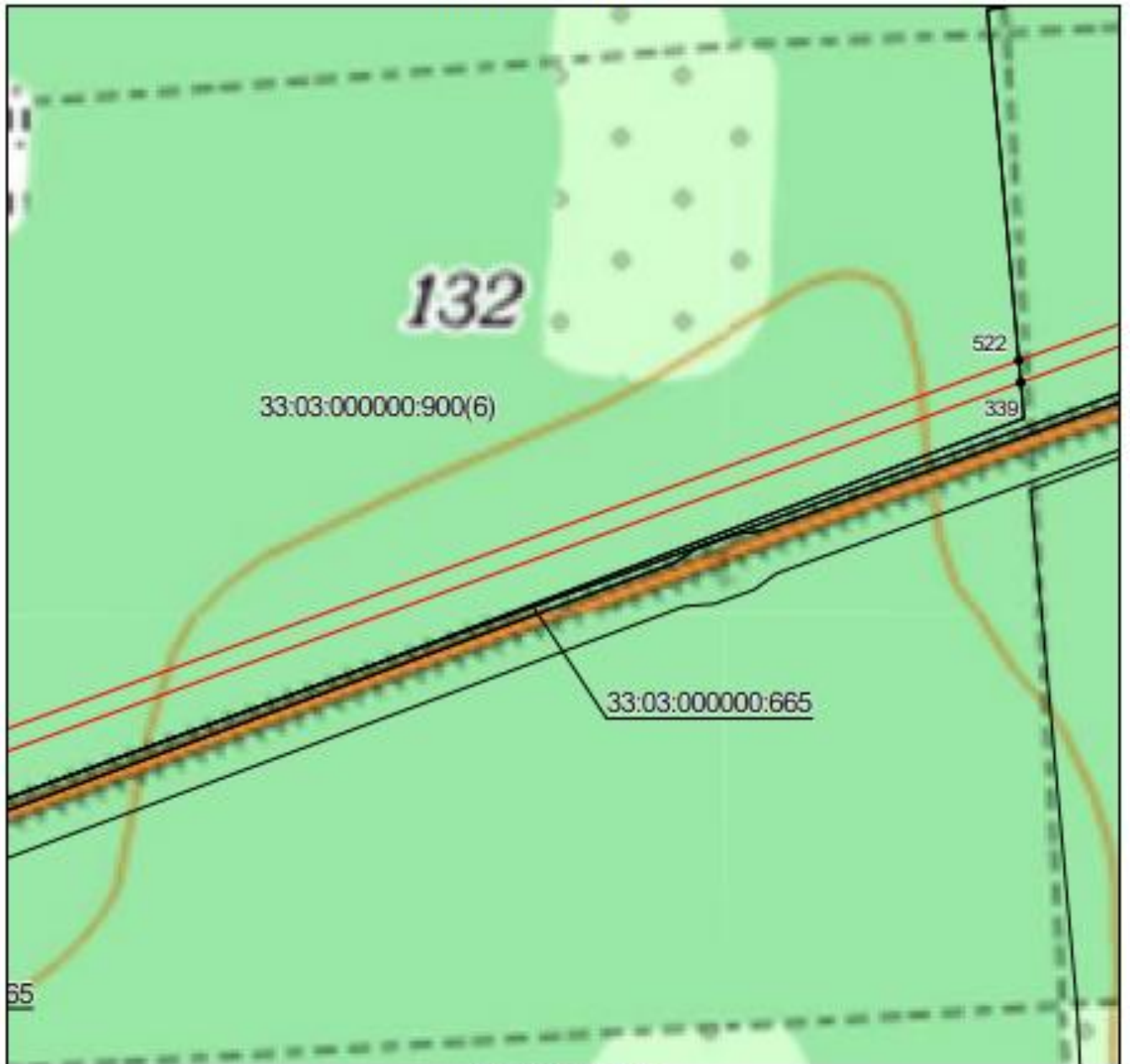


Масштаб 1:3000

Используемые условные знаки и обозначения приведены на отдельной странице в конце раздела.

Дата 5 июня 2024 г.

Выносной лист №34



Масштаб 1:3000

Используемые условные знаки и обозначения приведены на отдельной странице в конце раздела.

Дата 5 июня 2024 г.

Выносной лист №35

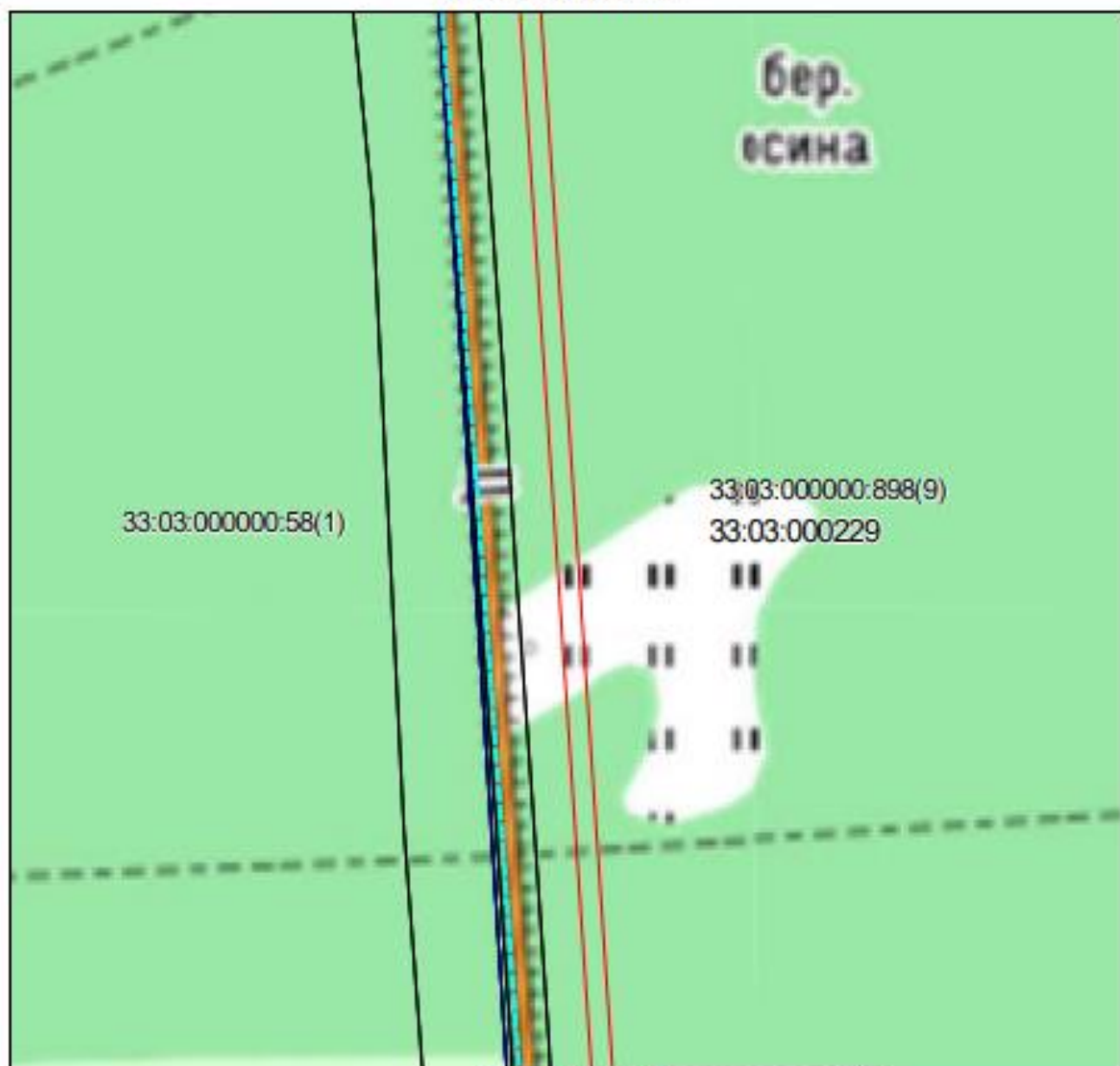


Масштаб 1:3000

Используемые условные знаки и обозначения приведены на отдельной странице в конце раздела.

Дата 5 июня 2024 г.

Выносной лист №36



Масштаб 1:3000

Используемые условные знаки и обозначения приведены на отдельной странице в конце раздела.

Дата 5 июня 2024 г.

Выносной лист №37



Масштаб 1:3000

Используемые условные знаки и обозначения приведены на отдельной странице в конце раздела.

Дата 5 июня 2024 г.

Выносной лист №38

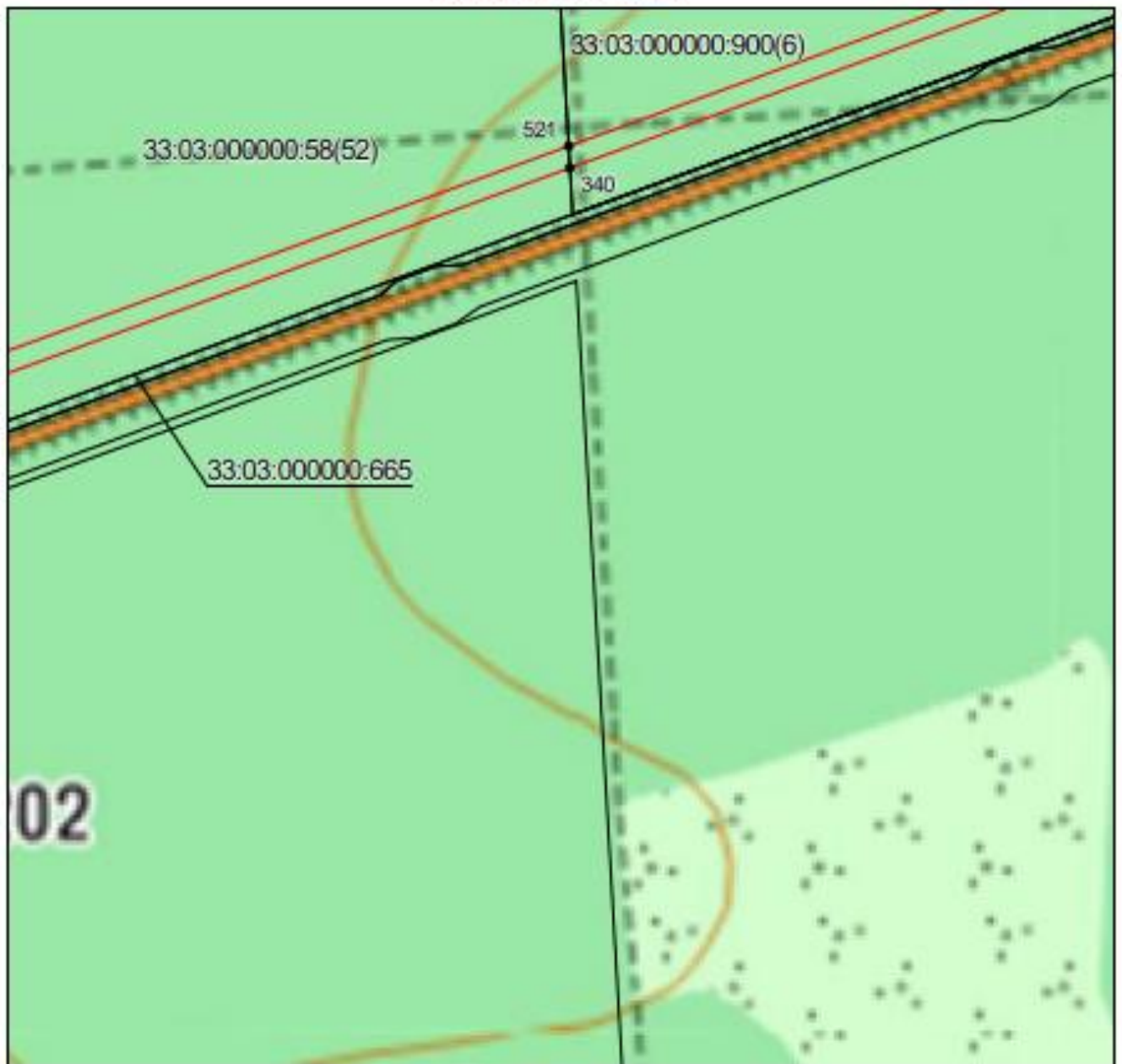


Масштаб 1:3000

Используемые условные знаки и обозначения приведены на отдельной странице в конце раздела.

Дата 5 июня 2024 г.

Выносной лист №39

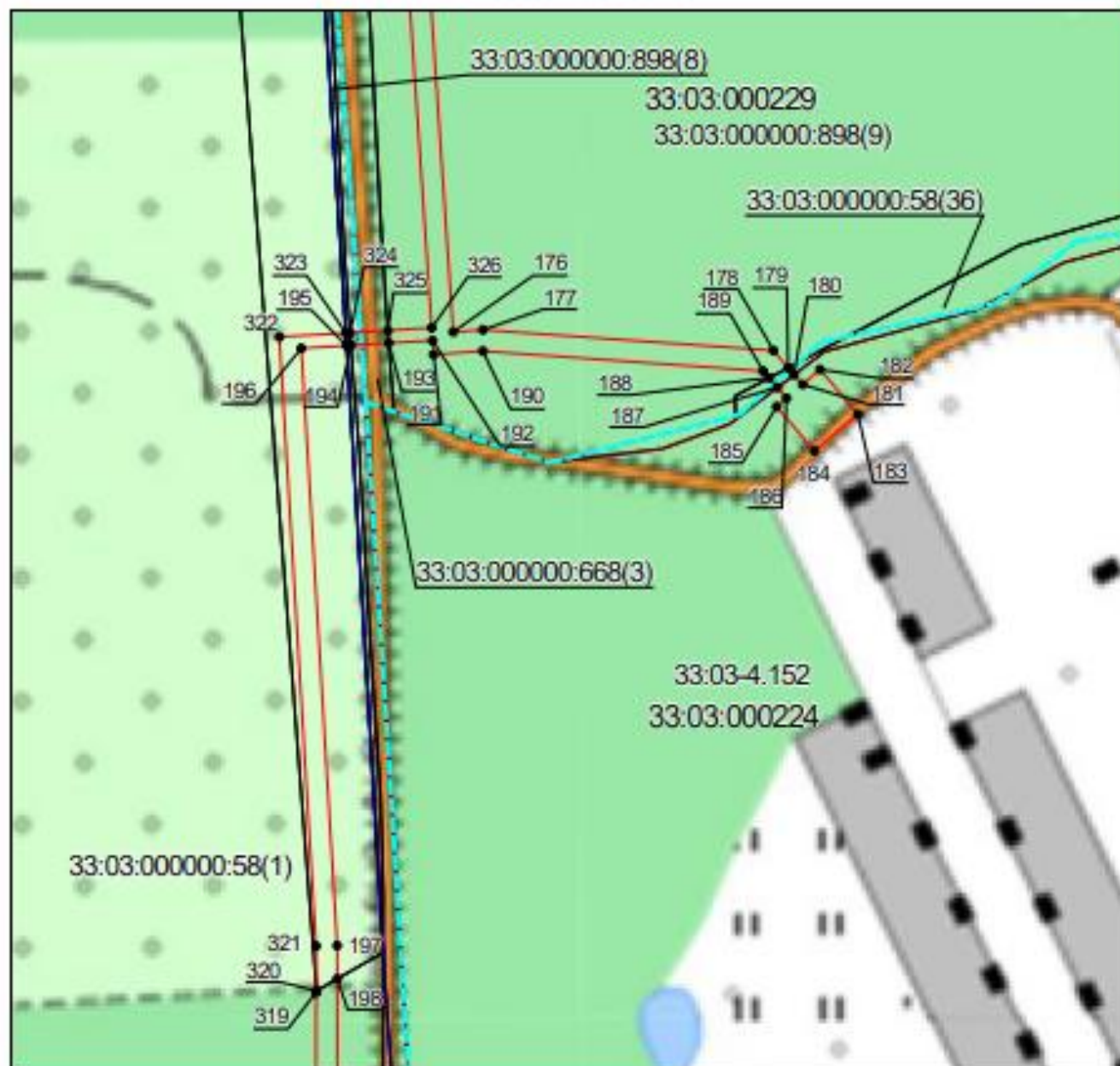


Масштаб 1:3000

Используемые условные знаки и обозначения приведены на отдельной странице в конце раздела.

Дата 5 июня 2024 г.

Выносной лист №40

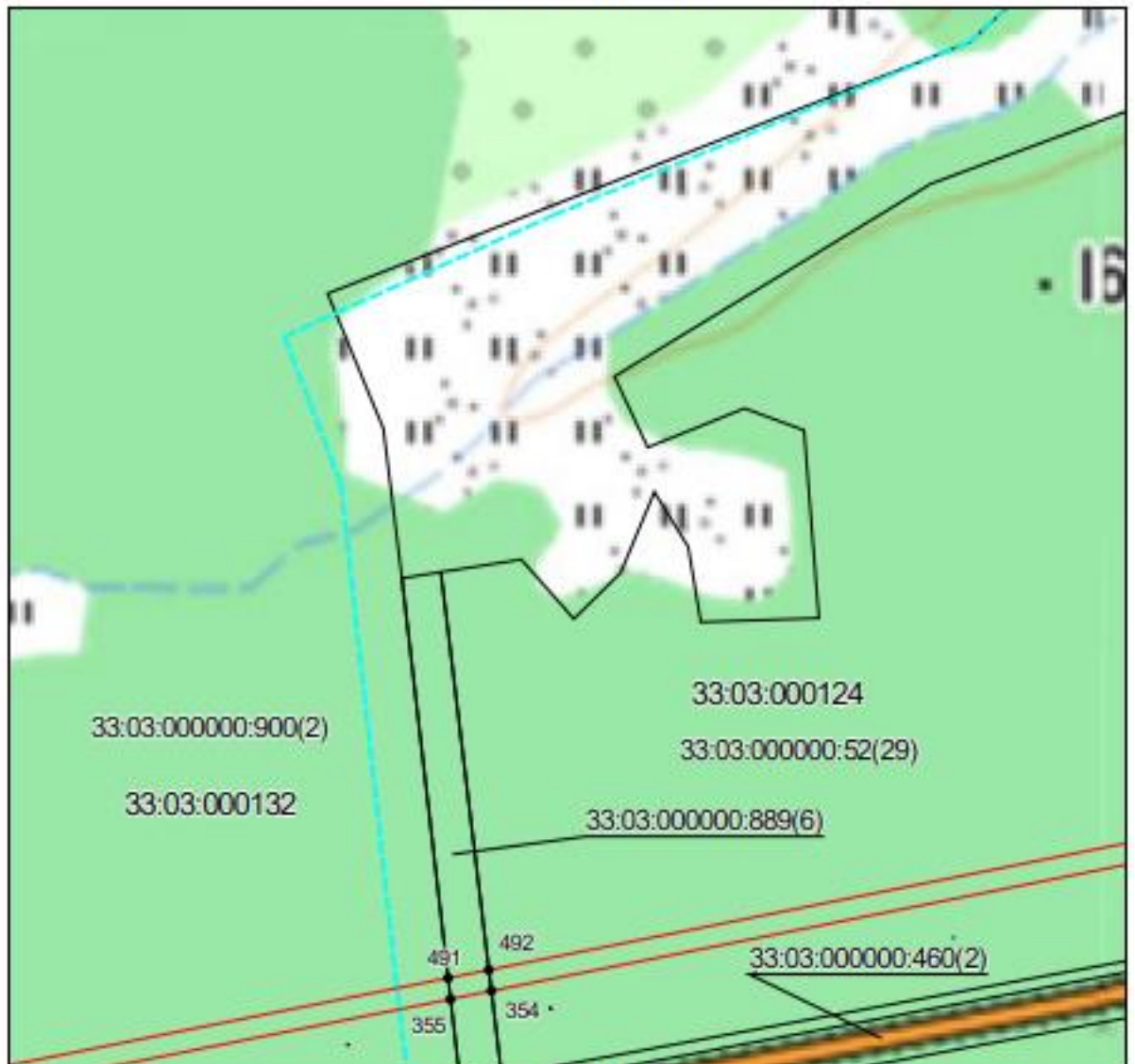


Масштаб 1:3000

Используемые условные знаки и обозначения приведены на отдельной странице в конце раздела.

Дата 5 июня 2024 г.

Выносной лист №41



Масштаб 1:3000

Используемые условные знаки и обозначения приведены на отдельной странице в конце раздела.

Дата 5 июня 2024 г.

Выносной лист №42

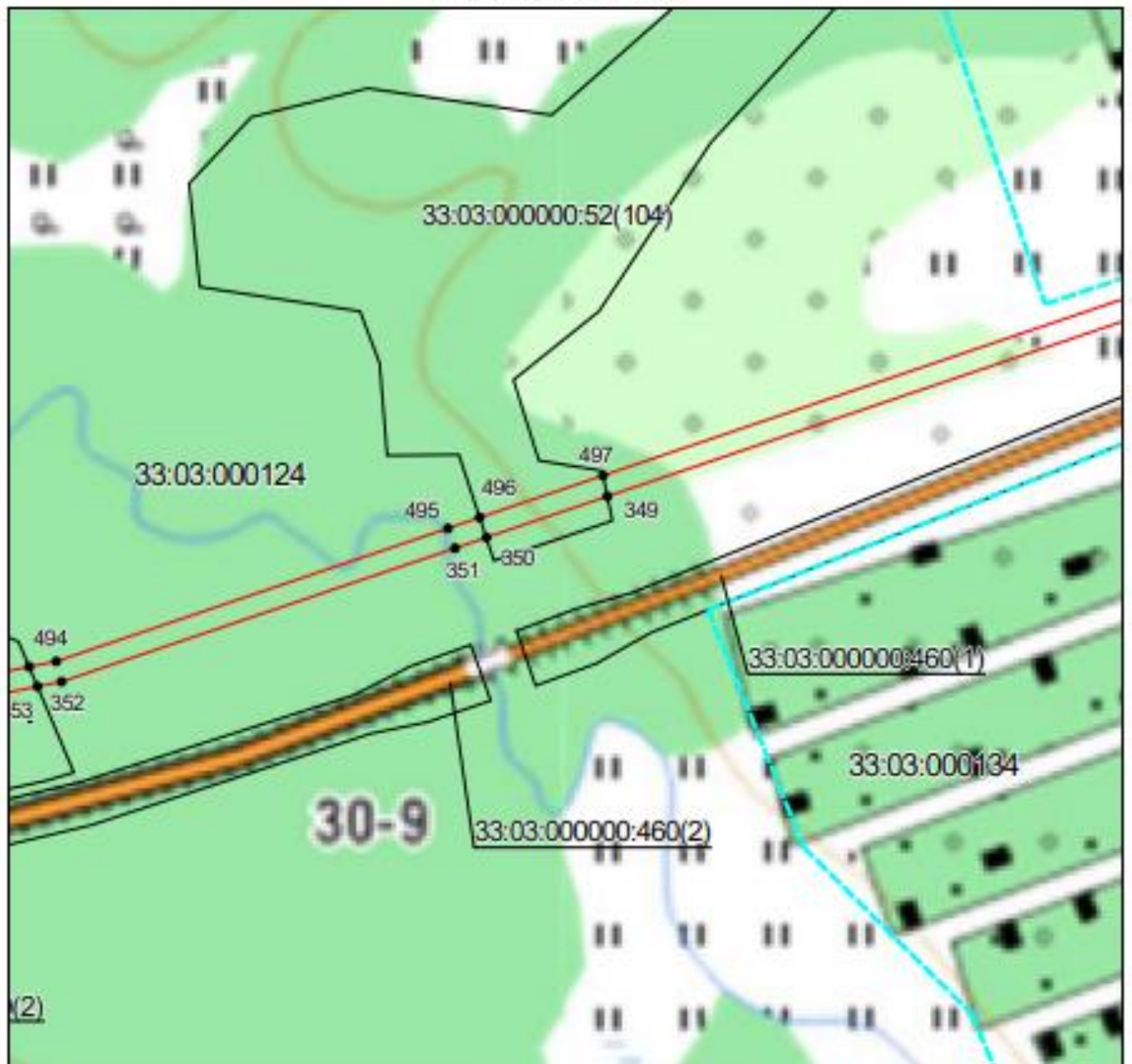


Масштаб 1:3000

Используемые условные знаки и обозначения приведены на отдельной странице в конце раздела.

Дата 5 июня 2024 г.

Выносной лист №43



Масштаб 1:3000

Используемые условные знаки и обозначения приведены на отдельной странице в конце раздела.

Дата 5 июня 2024 г.

Выносной лист №44

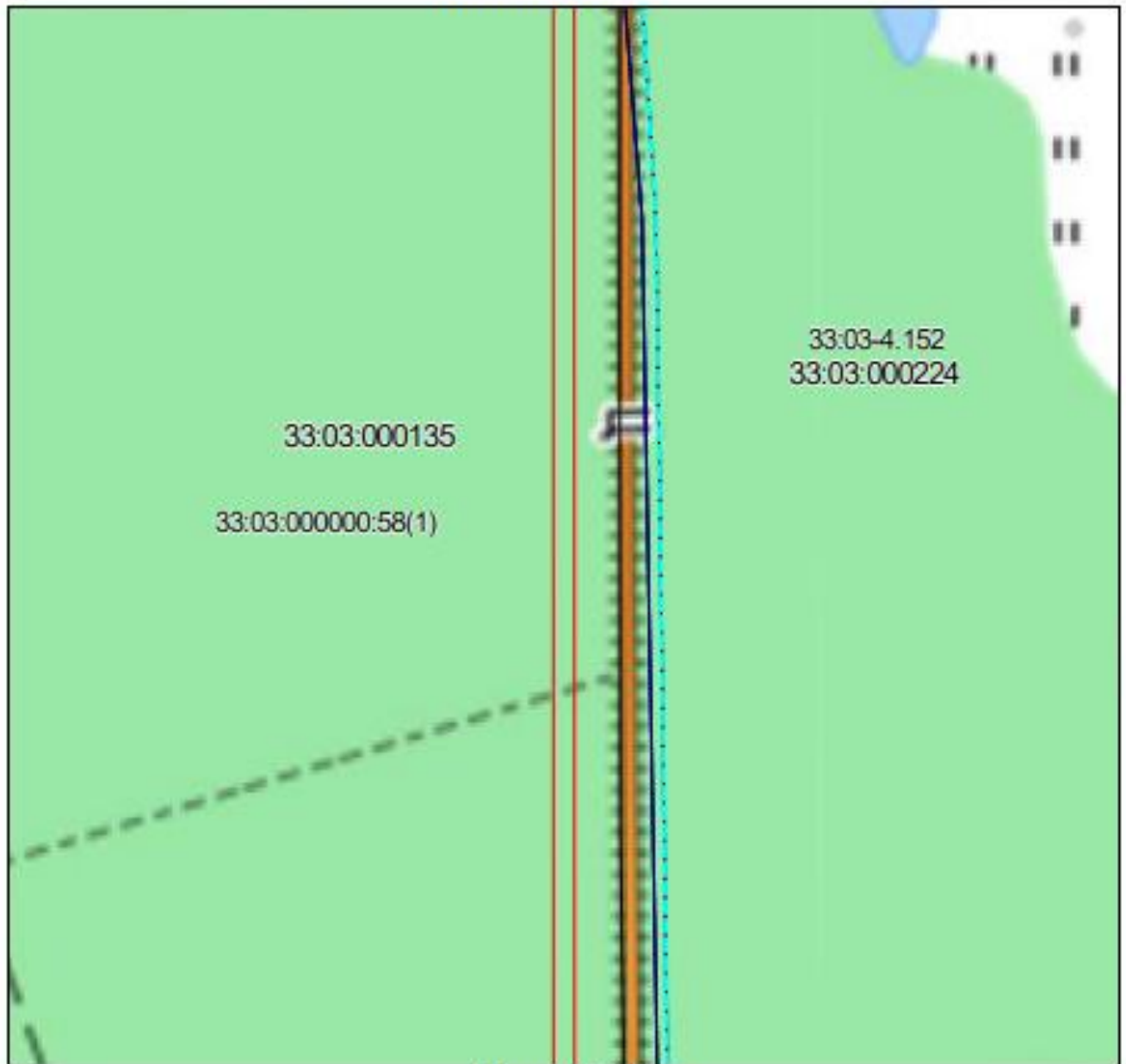


Масштаб 1:3000

Используемые условные знаки и обозначения приведены на отдельной странице в конце раздела.

Дата 5 июня 2024 г.

Выносной лист №45

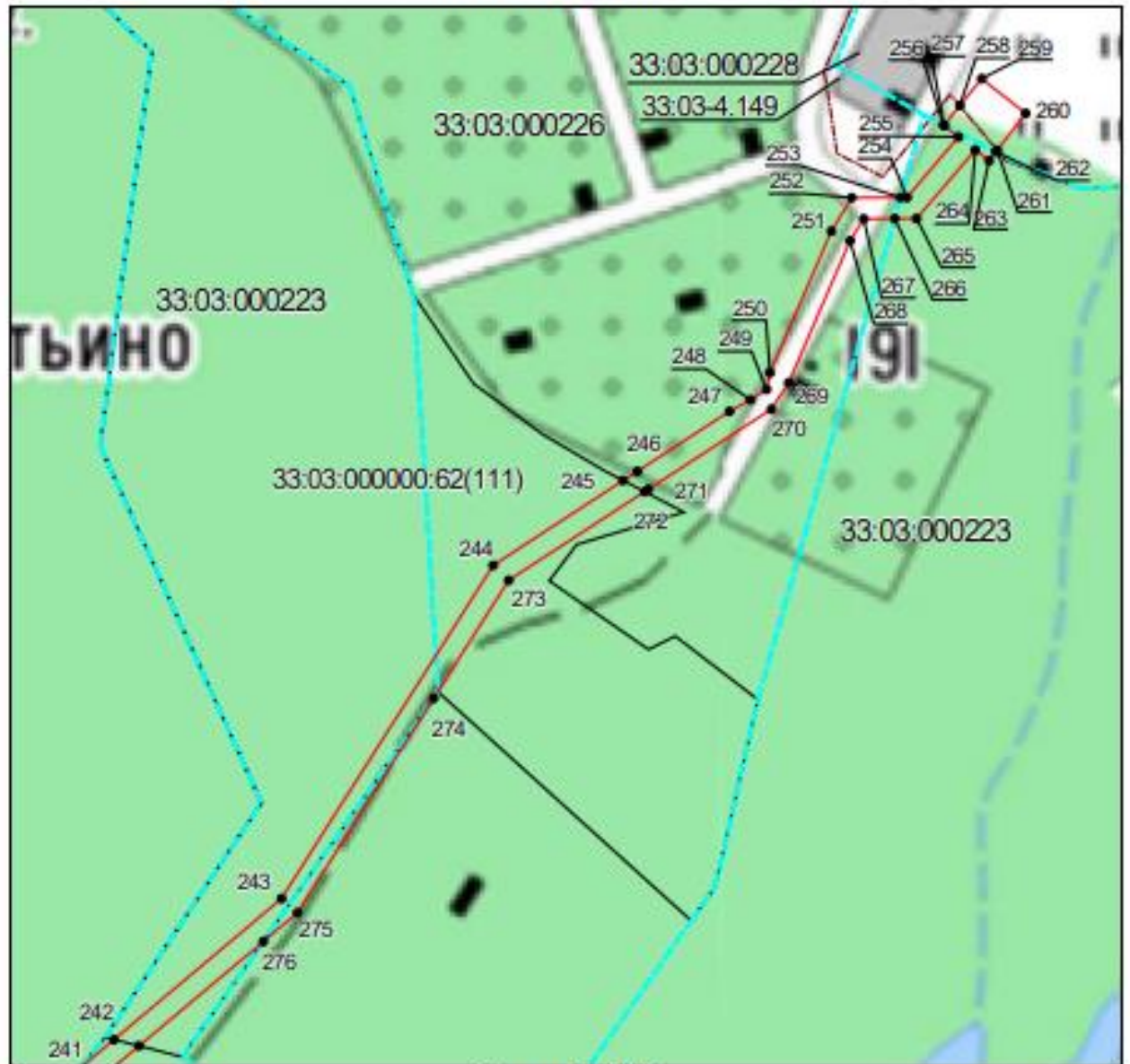


Масштаб 1:3000

Используемые условные знаки и обозначения приведены на отдельной странице в конце раздела.

Дата 5 июня 2024 г.

Выносной лист №46

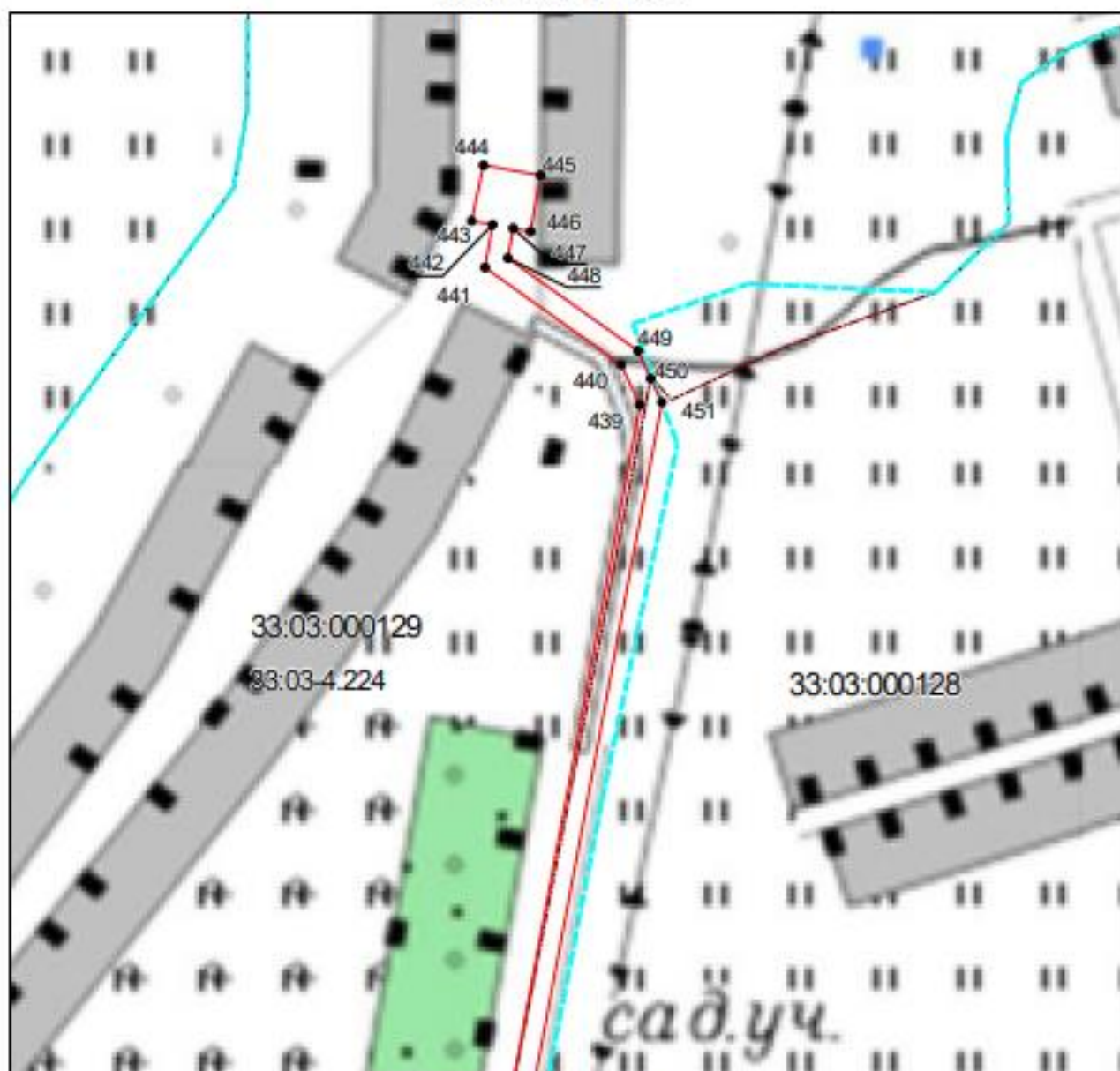


Масштаб 1:3000

Используемые условные знаки и обозначения приведены на отдельной странице в конце раздела.

Дата 5 июня 2024 г.

Выносной лист №47

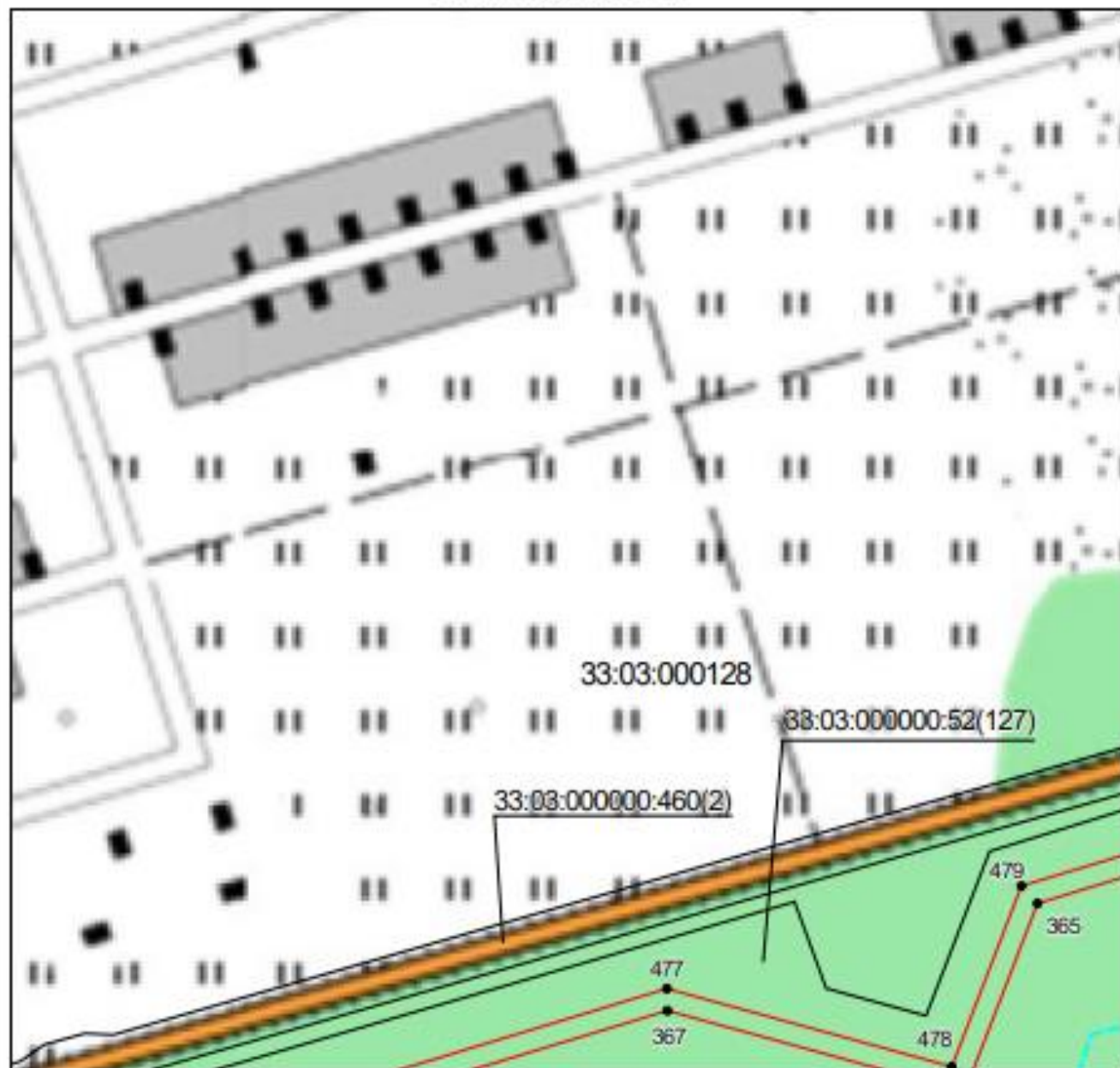


Масштаб 1:3000

Используемые условные знаки и обозначения приведены на отдельной странице в конце раздела.

Дата 5 июня 2024 г.

Выносной лист №48

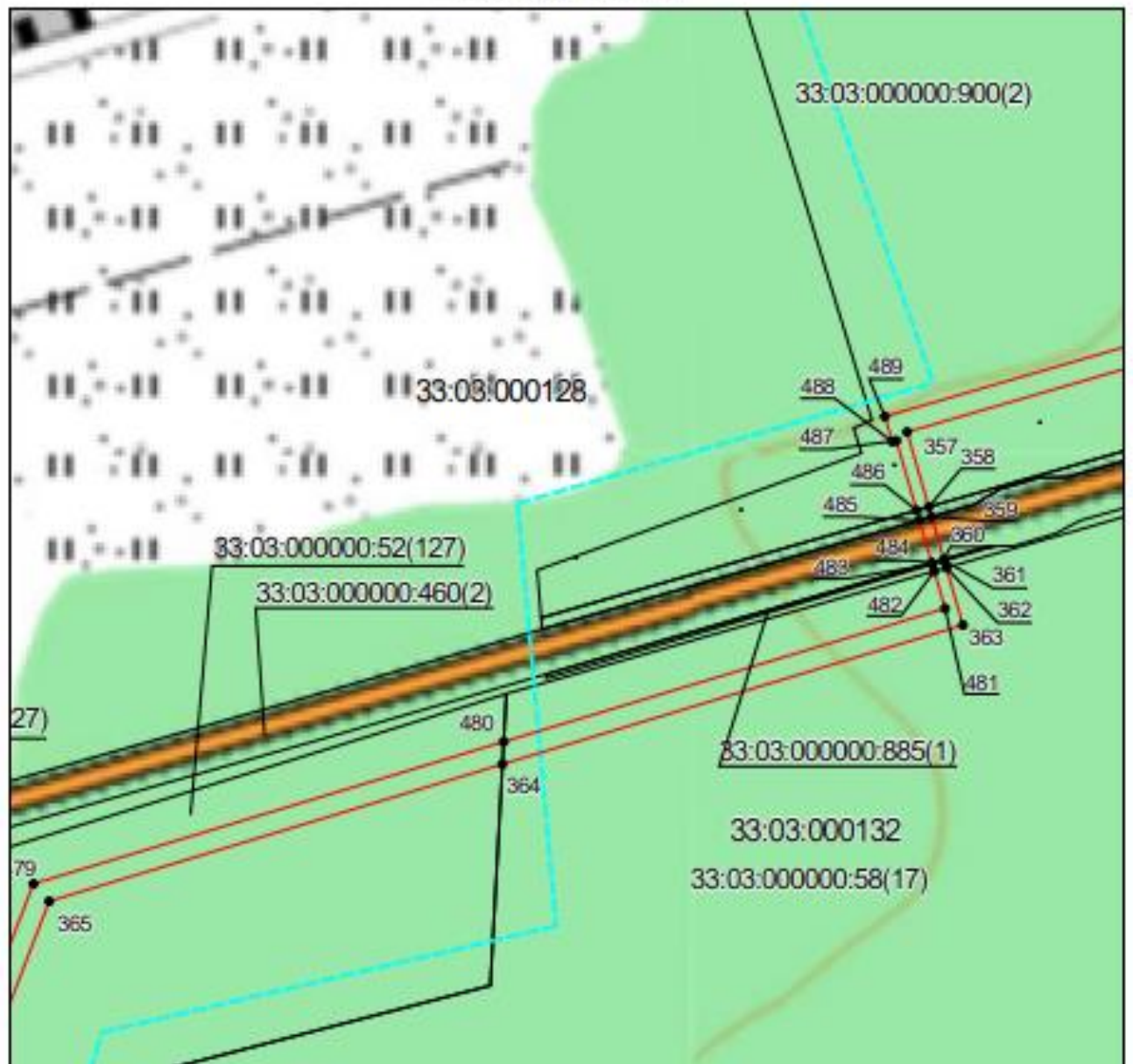


Масштаб 1:3000

Используемые условные знаки и обозначения приведены на отдельной странице в конце раздела.

Дата 5 июня 2024 г.

Выносной лист №49

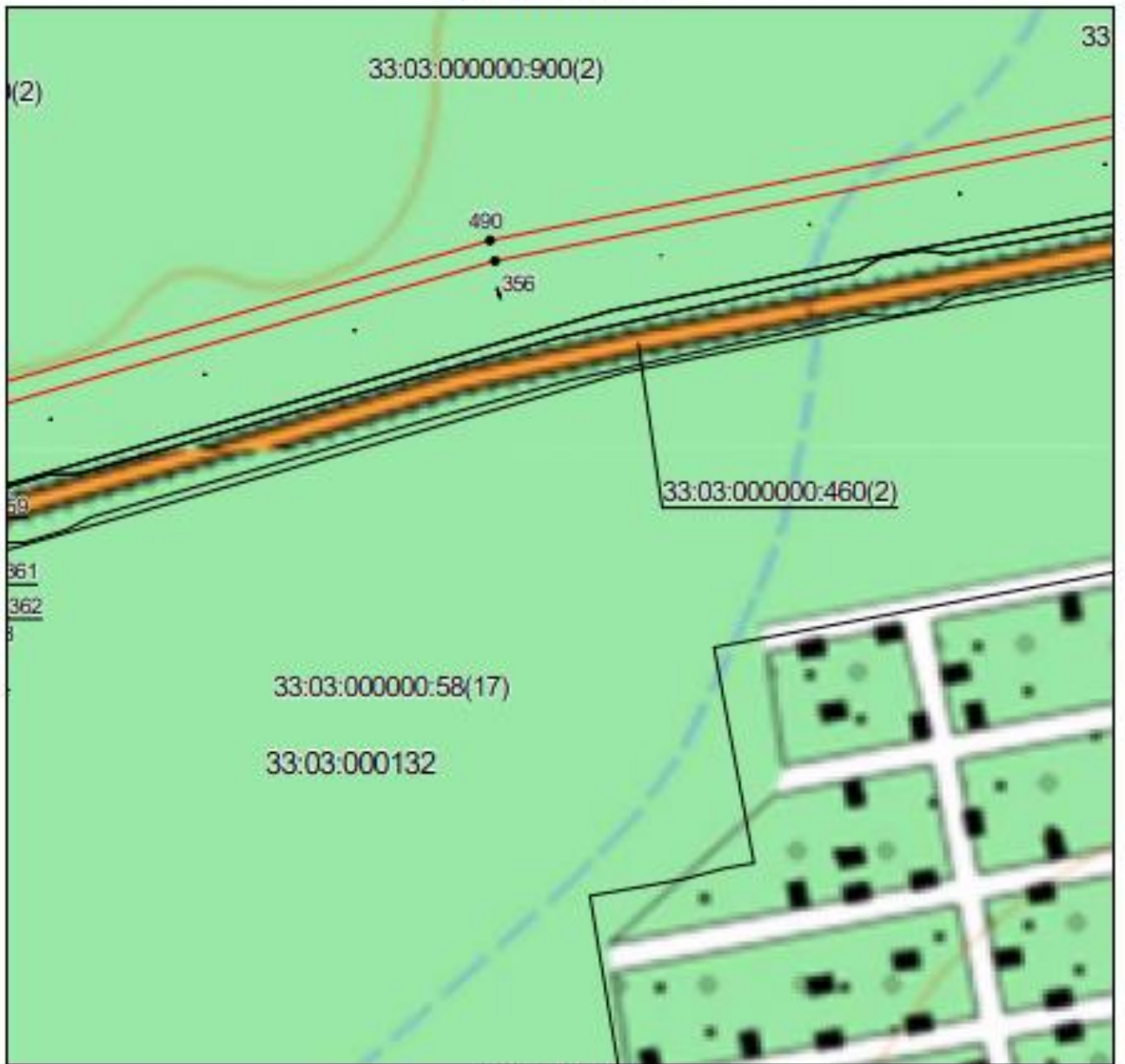


Масштаб 1:3000

Используемые условные знаки и обозначения приведены на отдельной странице в конце раздела.

Дата 5 июня 2024 г.

Выносной лист №50



Масштаб 1:3000

Используемые условные знаки и обозначения приведены на отдельной странице в конце раздела.

Дата 5 июня 2024 г.

Выносной лист №51

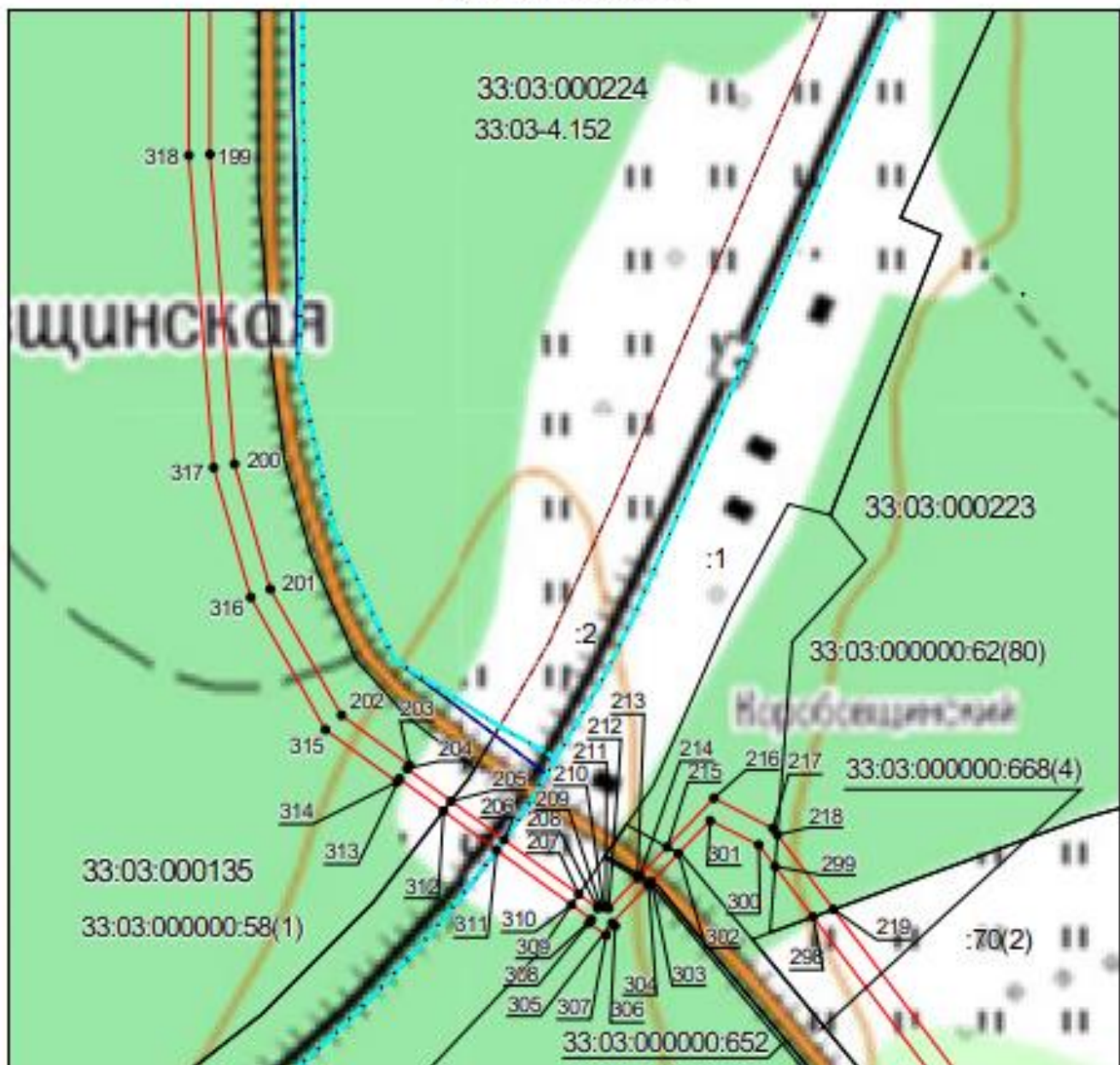


Масштаб 1:3000

Используемые условные знаки и обозначения приведены на отдельной странице в конце раздела.

Дата 5 июня 2024 г.

Выносной лист №52

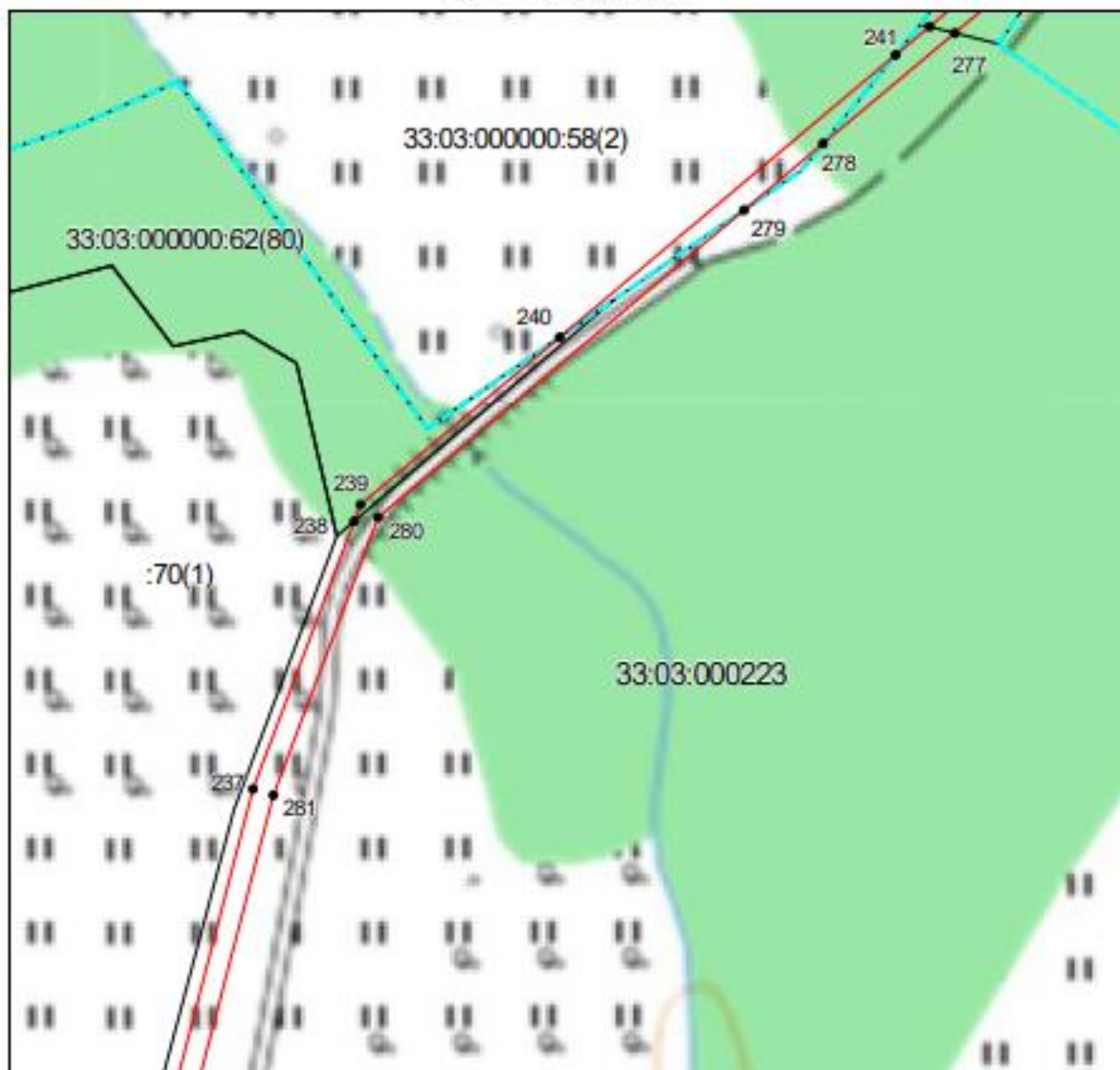


Масштаб 1:3000

Используемые условные знаки и обозначения приведены на отдельной странице в конце раздела.

Дата 5 июня 2024 г.

Выносной лист №53

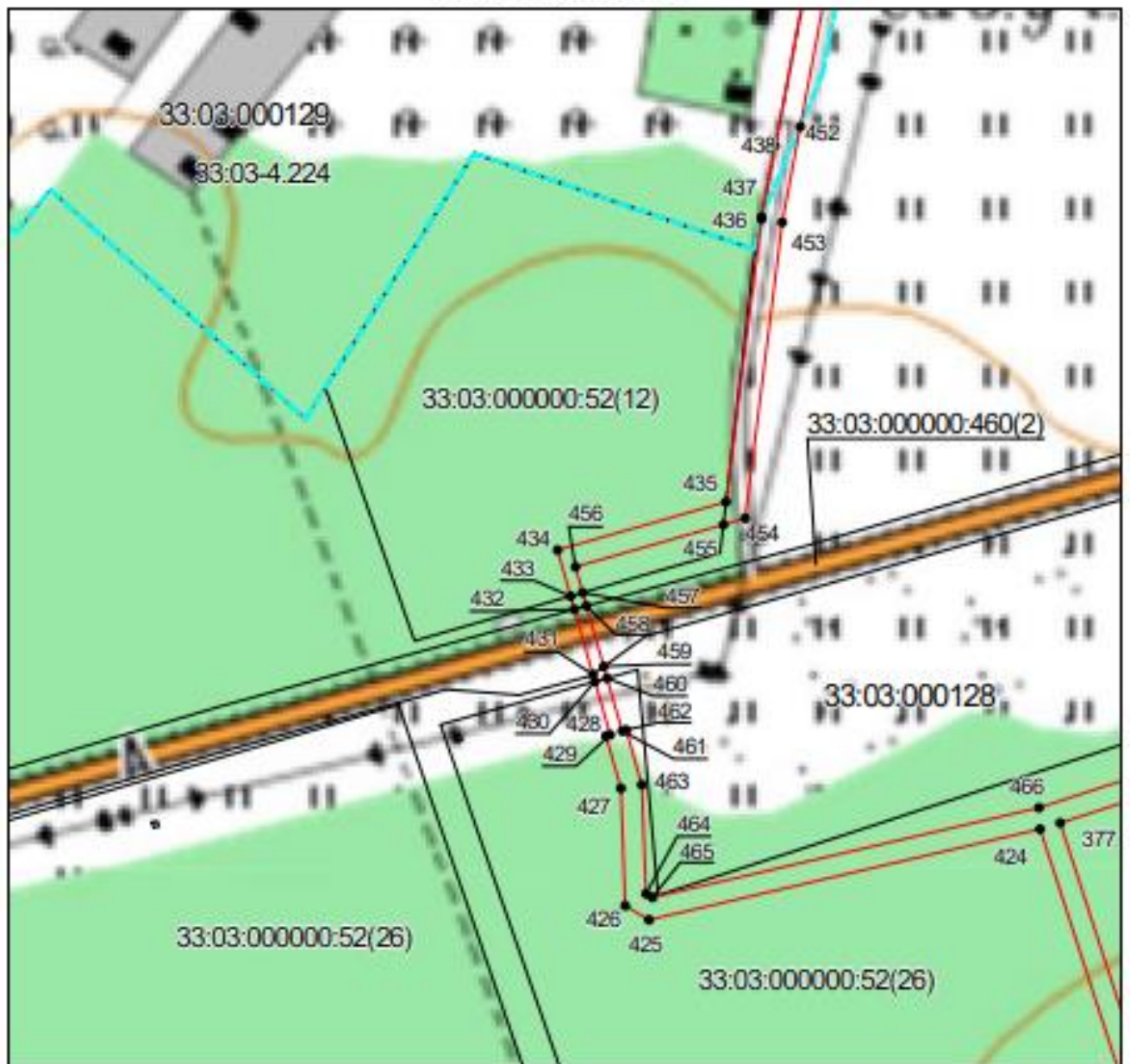


Масштаб 1:3000

Используемые условные знаки и обозначения приведены на отдельной странице в конце раздела.

Дата 5 июня 2024 г.

Выносной лист №54

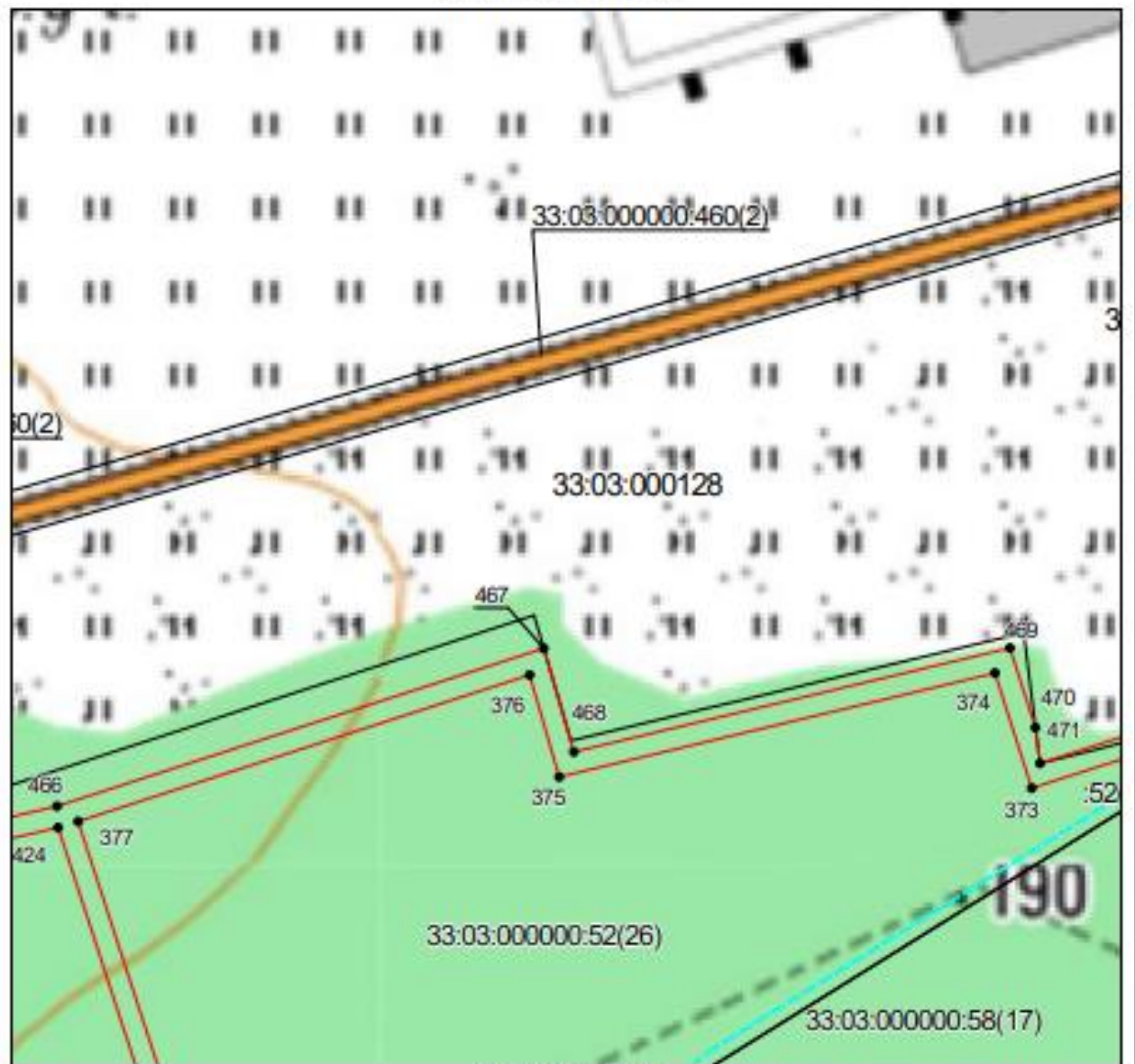


Масштаб 1:3000

Используемые условные знаки и обозначения приведены на отдельной странице в конце раздела.

Дата 5 июня 2024 г.

Выносной лист №55

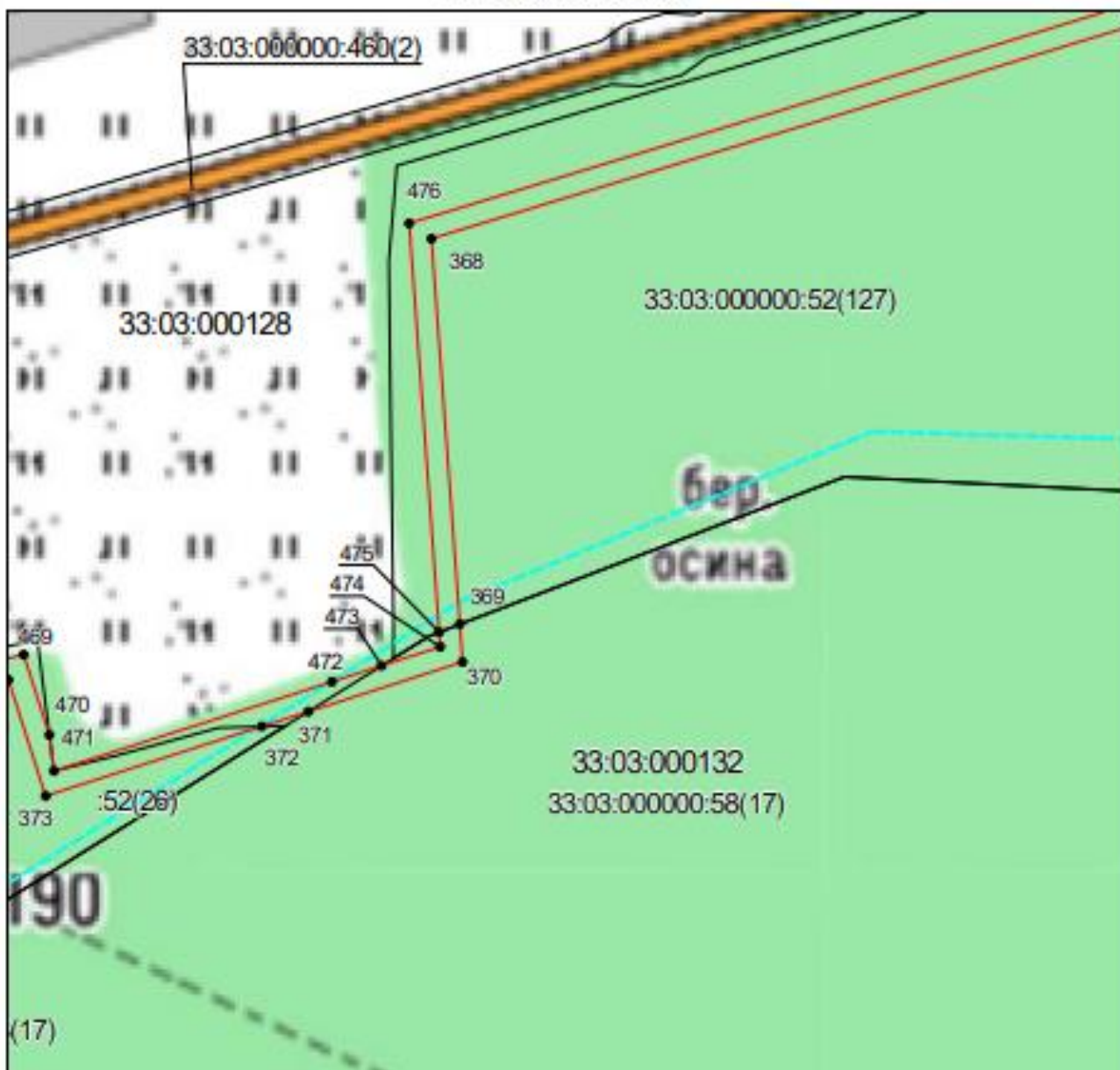


Масштаб 1:3000

Используемые условные знаки и обозначения приведены на отдельной странице в конце раздела.

Дата 5 июня 2024 г.

Выносной лист №56

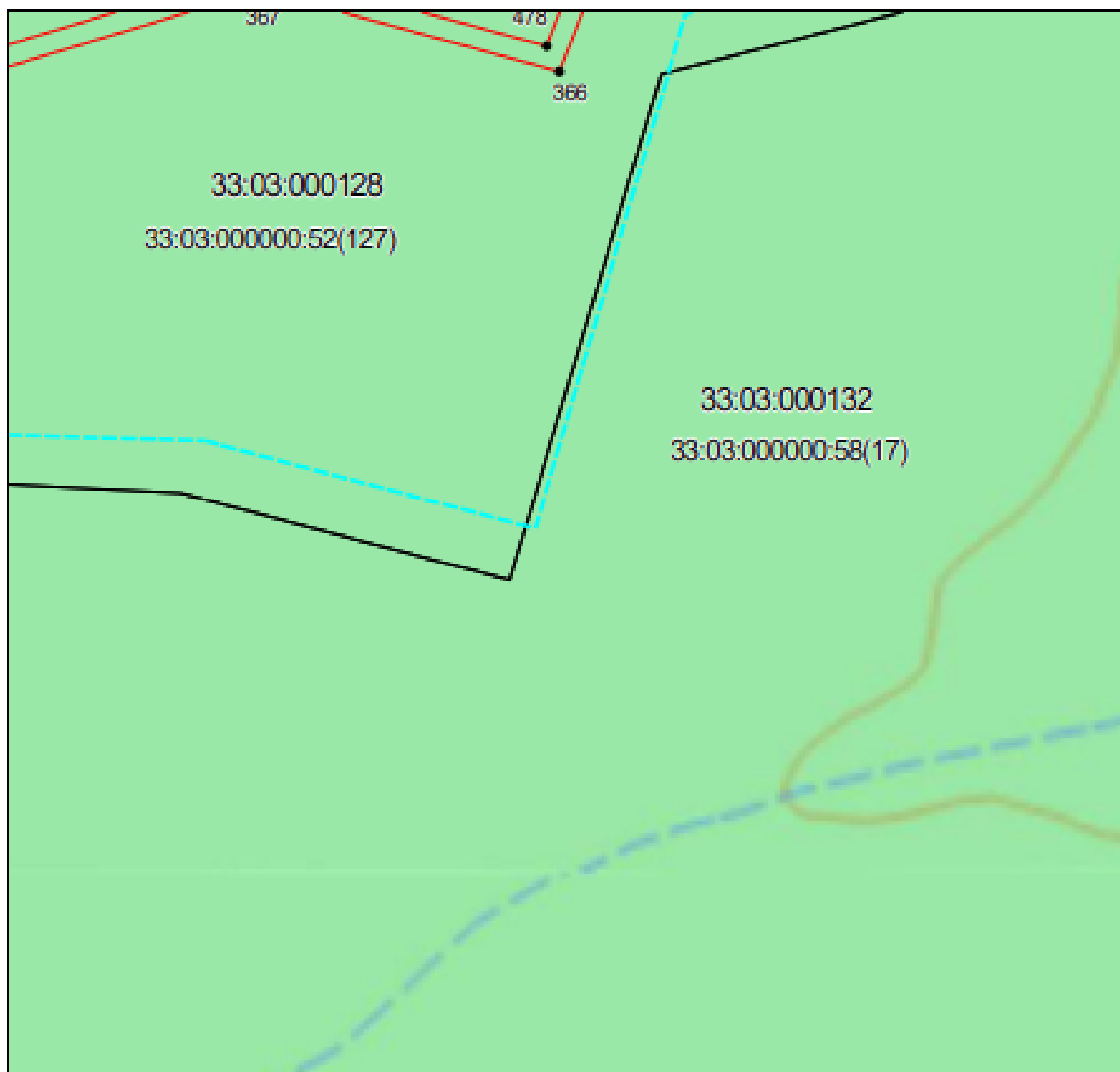


Масштаб 1:3000

Используемые условные знаки и обозначения приведены на отдельной странице в конце раздела.

Дата 5 июня 2024 г.

Выносной лист №57



Масштаб 1:3000

Используемые условные знаки и обозначения приведены на отдельной странице в конце раздела.

Дата 5 июня 2024 г.

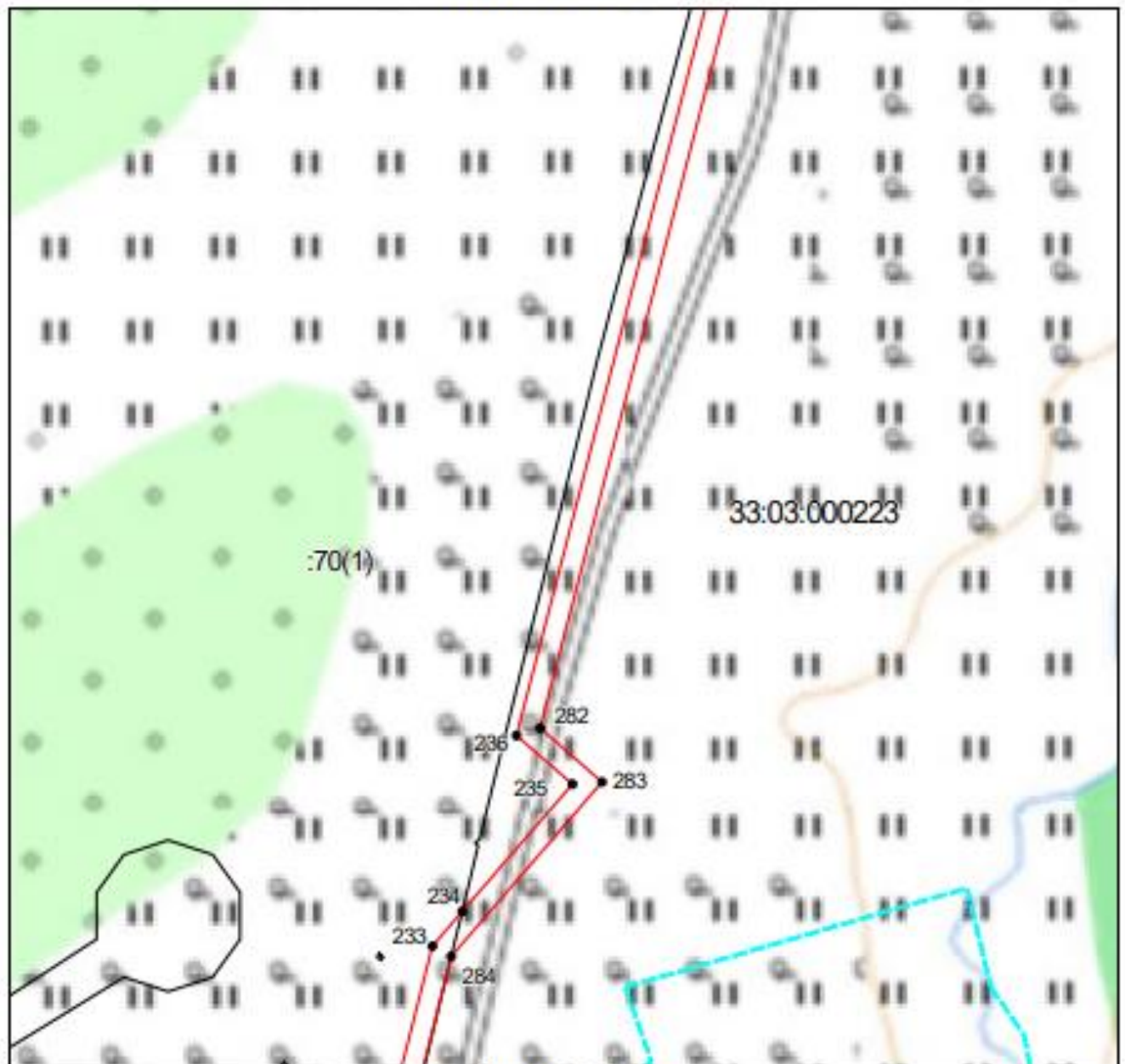
Выносной лист №58



Используемые условные знаки и обозначения приведены на отдельной странице в конце раздела.

Дата 5 июня 2024 г.

Выносной лист №59

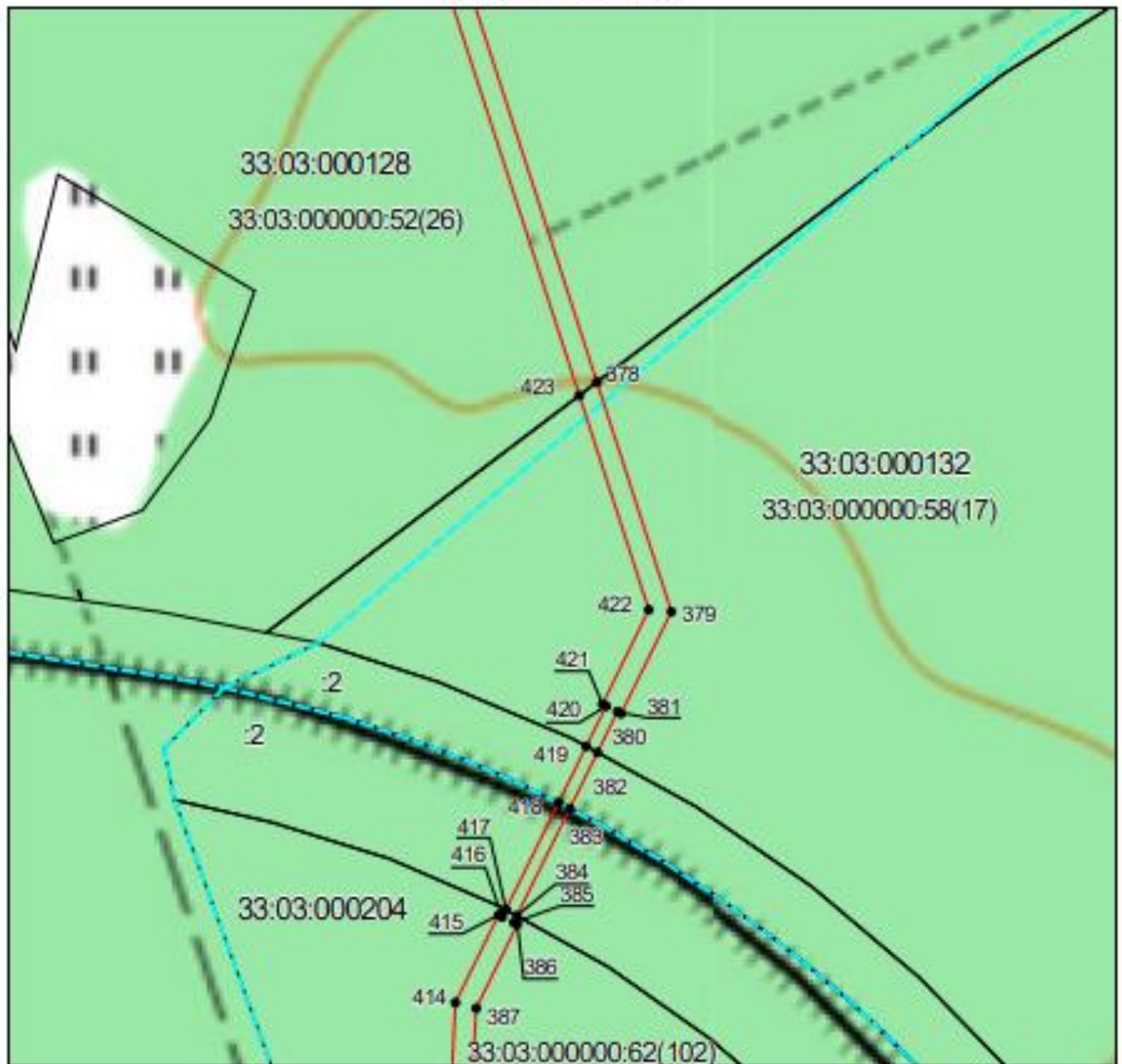


Масштаб 1:3000

Используемые условные знаки и обозначения приведены на отдельной странице в конце раздела.

Дата 5 июня 2024 г.

Выносной лист №60



Масштаб 1:3000

Используемые условные знаки и обозначения приведены на отдельной странице в конце раздела.

Дата 5 июня 2024 г.

Выносной лист №61



Масштаб 1:3000

Используемые условные знаки и обозначения приведены на отдельной странице в конце раздела.

Дата 5 июня 2024 г.

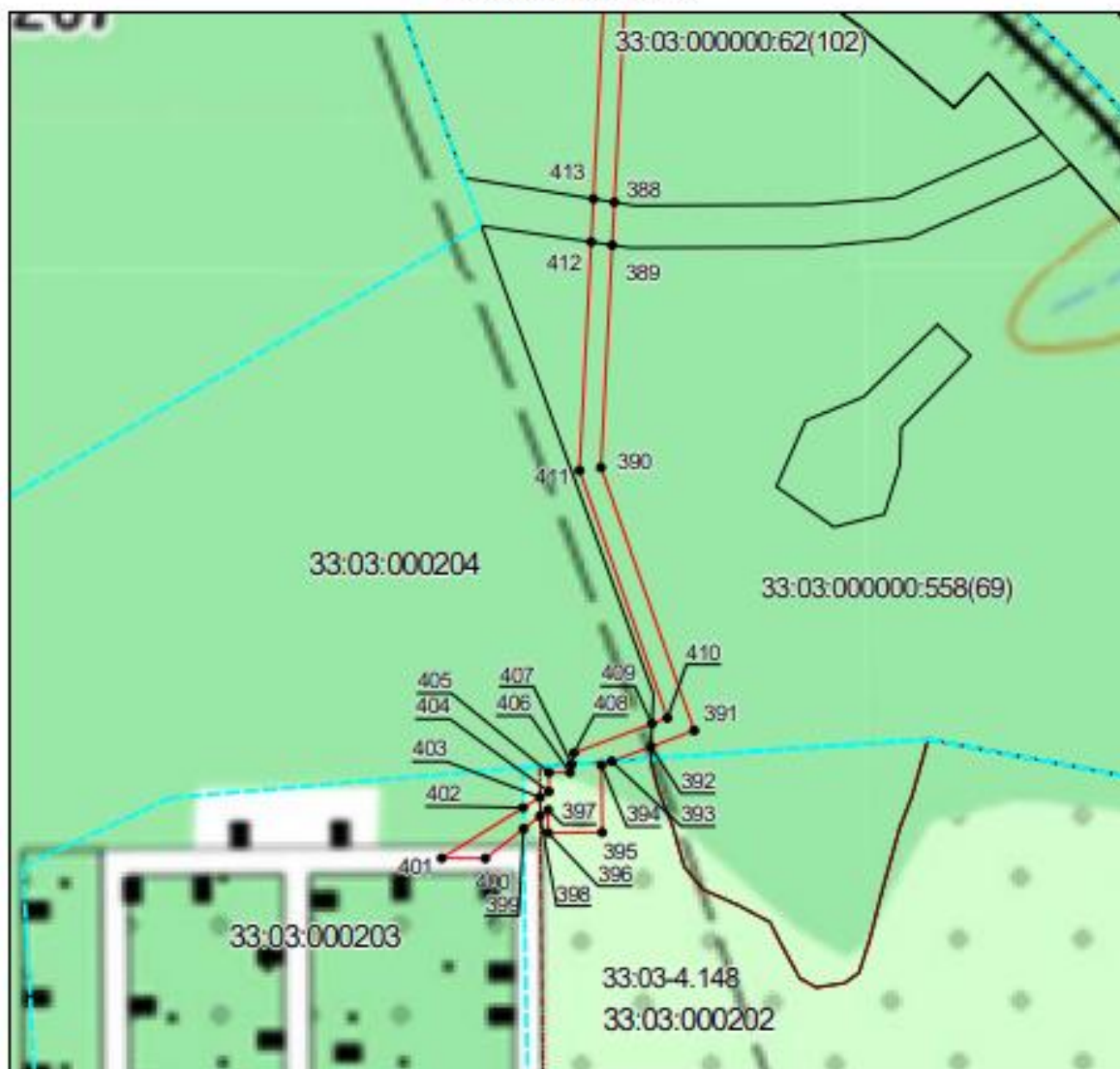


Масштаб 1:3000

Используемые условные знаки и обозначения приведены на отдельной странице в конце раздела.

Дата 5 июня 2024 г.

Выносной лист №63



Масштаб 1:3000

Используемые условные знаки и обозначения приведены на отдельной странице в конце раздела.

Дата 5 июня 2024 г.

Используемые условные знаки и обозначения:

- — проектные границы публичного сервитута,
- - - — установленная граница муниципального образования,
- - - — установленная граница населенного пункта,
- — границы земельных участков, в отношении которых испрашивается публичный сервитут,
- — характерная точка объекта,
- - - — граница кадастрового квартала,
- Г — — проектное положение инженерного сооружения,
- 33:03:000230 — номер кадастрового квартала,
- :70 — кадастровые номера земельных участков, в отношении которых испрашивается публичный сервитут

График выполнения работ
при строительстве и эксплуатации линейного объекта системы газоснабжения «Газопровод межпоселковый от ГРС
Кольчугино – д. Авдотьино – п. Коробовщинский – д. Деево – с. Флорищи – д. Левашово – д. Дьяконово – д. Фомино – д.
Старая – с. Коробовщина Кольчугинского района Владимирской области»

Виды работ	февраль 2024 - декабрь 2025	январь 2026 - январь 2034
Строительно-монтажные работы по объекту трубопроводного транспорта: «строительства и эксплуатации линейного объекта системы газоснабжения «Газопровод межпоселковый от ГРС Кольчугино – д. Авдотьино – п. Коробовщинский – д. Деево – с. Флорищи – д. Левашово – д. Дьяконово – д. Фомино – д. Старая – с. Коробовщина Кольчугинского района Владимирской области»	X	
Эксплуатация объекта трубопроводного транспорта: «строительства и эксплуатации линейного объекта системы газоснабжения «Газопровод межпоселковый от ГРС Кольчугино – д. Авдотьино – п. Коробовщинский – д. Деево – с. Флорищи – д. Левашово – д. Дьяконово – д. Фомино – д. Старая – с. Коробовщина Кольчугинского района Владимирской области»		X

