



**СОВЕТ НАРОДНЫХ ДЕПУТАТОВ КОЛЬЧУГИНСКОГО
МУНИЦИПАЛЬНОГО ОКРУГА ВЛАДИМИРСКОЙ ОБЛАСТИ**

РЕШЕНИЕ

От 18.06.2026

№ 207/16

Об утверждении схемы размещения рекламных конструкций на территории Кольчугинского муниципального округа Владимирской области

В соответствии со статьёй 16 Федерального закона Российской Федерации от 06.10.2003 № 131-ФЗ «Об общих принципах организации местного самоуправления в Российской Федерации», пунктом 5.8 статьи 19 Федерального закона Российской Федерации от 13.03.2006 № 38-ФЗ «О рекламе», руководствуясь Уставом Кольчугинского муниципального округа Владимирской области, Совет народных депутатов Кольчугинского муниципального округа Владимирской области

Р Е Ш И Л:

1. Утвердить схему размещения рекламных конструкций на территории Кольчугинского муниципального округа Владимирской области (прилагается).
2. Настоящее решение вступает в силу со дня его официального опубликования.

Председатель Совета народных
депутатов округа
_____ С.А. Доронина

Глава округа
_____ А.Ю. Андрианов

Завизировано:

Глава округа

_____ А.Ю. Андрианов

Зам. главы администрации
округа по социальным
вопросам

_____ Е.А. Семенова

И.о. нач. отдела правовой
работы и муниципального
контроля

_____ Е.В. Севрюк

Разослать:

1. Совет округа – 1 экз.
2. МКУ «УСАиЖКХ» - 2 экз.
4. Газета «Голос Кольчугинца»- 1 экз.
5. Сайт - 1 экз.

Файл сдан: Начальник отдела аппарата СНД округа _____ Ю.А. Черепанов

Соответствие текста файла и оригинала документа подтверждаю: _____ Савина Е.Н.
(подпись)

Название файла: Об утверждении схемы размещения рекламных конструкций на территории
Кольчугинского муниципального округа Владимирской области

Сорокина О.Е.
8 (49245) 2-36-55

СХЕМА РАЗМЕЩЕНИЯ РЕКЛАМНЫХ КОНСТРУКЦИЙ НА ТЕРРИТОРИИ КОЛЬЧУГИНСКОГО МУНИЦИПАЛЬНОГО ОКРУГА ВЛАДИМИРСКОЙ ОБЛАСТИ

Общая часть

В связи с преобразованием всех сельских поселений, входящих в состав территории Кольчугинского муниципального района, путем их объединения и наделением вновь образованного муниципального образования статусом муниципального округа на основании закона Владимирской области от 25.04.2025 № 36-ОЗ "О преобразовании всех поселений, входящих в состав муниципального образования Кольчугинский район, путем их объединения во вновь образованное муниципальное образование и наделении его статусом муниципального округа и признании утратившими силу отдельных законов Владимирской области" предлагается к утверждению Схема размещения рекламных конструкций на территории Кольчугинского муниципального округа.

Схема размещения рекламных конструкций на территории Кольчугинского муниципального округа (далее - Схема) - документ, определяющий технические параметры рекламных конструкций, плотность их размещения на различных участках улично-дорожной сети населенных пунктов округа, а также параметры и зоны ограничений возможного размещения рекламных конструкций на территории округа. Схема разработана в соответствии с Конституцией Российской Федерации, Градостроительным кодексом Российской Федерации, Федеральными законами "О рекламе", "Об общих принципах организации местного самоуправления в Российской Федерации", "Об объектах культурного наследия (памятниках истории и культуры) народов Российской Федерации", Уставом Кольчугинского муниципального округа, администрация Кольчугинского муниципального округа Владимирской области и иными нормативными правовыми актами.

Настоящая Схема разработана в целях обеспечения баланса между задачами по сохранению внешнего архитектурного облика населенных пунктов округа, объектов культурного наследия (памятников истории и культуры), обеспечению благоприятных условий жизнедеятельности человека, безопасности участников дорожного движения и задачами экономического развития Кольчугинского муниципального округа Владимирской области.

Схема представляет собой реестр рекламных мест, а также графический материал карт размещения рекламных конструкций на территории

Кольчугинского муниципального округа. Представленные в Схеме рекламные конструкции утверждены решением Совета народных депутатов Кольчугинского муниципального округа. В настоящее время в Схему включены 47 рекламных конструкций, также дополнительно планируется к размещению отдельно стоящая рекламная конструкция.

Реестр рекламных мест на территории Кольчугинского муниципального округа Владимирской области

Номер на карте	Местонахождение	Тип, вид рекламной конструкции	Размер, м	Количество сторон	Площадь информационного поля, кв.м	кадастровый квартал/ кадастровый номер (при наличии)	Вид собственности	Положение	Номер квадрата на карте	Статус рекламной конструкции
1	КМ 62+050 (справа) автомобильной дороги Колокша–Кольчугино–Александров–Верхние Дворики (по данным нового технического паспорта автодороги) (КМ 62+260 (справа) автомобильной дороги Колокша–Кольчугино–Александров–Верхние Дворики; г. Кольчугино, примерно в 255 м по направлению на запад от дома № 72 по ул. Строительная вдоль автодороги Колокша–Кольчугино–Александров–Верхние Дворики)	отдельно стоящая, щит	3 x 6	2	36	33:18:000302	Земельный участок, находящийся в государственной собственности, муниципальной собственности или государственная собственность на который не разграничена	в границе населенного пункта	019	Существующая
2	КМ 62+150 (справа) автомобильной дороги Колокша–Кольчугино–Александров–Верхние Дворики (по данным нового технического паспорта автодороги) (КМ 61+940 (справа) автомобильной дороги Колокша–Кольчугино–Александров–Верхние Дворики; г. Кольчугино, г. Кольчугино, примерно в 274 м по направлению на юго-запад от дома № 72 по ул. Строительная вдоль автодороги Колокша–Кольчугино–Александров–Верхние Дворики)	отдельно стоящая, щит	3 x 6	2	36	33:18:000302	Земельный участок, находящийся в государственной собственности, муниципальной собственности или государственная собственность на который не разграничена	в границе населенного пункта	019	Существующая

3	г. Кольчугино, примерно в 180 м по направлению на юго-запад от дома № 88 по ул. Мира	отдельно стоящая, щит	3 x 6	2	36	33:18:000305	Земельный участок, находящийся в государственной собственности, муниципальной собственности или государственная собственность на который не разграничена	в границе населенного пункта	004	Существующая
4	г. Кольчугино, примерно в 96 м по направлению на юг от дома № 72 Б по ул. Мира	отдельно стоящая, щит	3 x 6	2	36	33:18:000201	Земельный участок, находящийся в государственной собственности, муниципальной собственности или государственная собственность на который не разграничена	в границе населенного пункта	009	Существующая
5	г. Кольчугино, примерно в 104 м по направлению на юго-восток от дома № 19 по ул. Владимирская	отдельно стоящая, щит	3 x 6	2	36	33:18:000220	Земельный участок, находящийся в государственной собственности, муниципальной собственности или государственная собственность на который не разграничена	в границе населенного пункта	007	Существующая
6	г. Кольчугино, примерно в 170 м по направлению на юго-восток от дома № 19 по ул. Владимирская	отдельно стоящая, щит	3 x 6	2	36	33:18:000220	Земельный участок, находящийся в государственной собственности, муниципальной собственности или государственная собственность на который не разграничена	в границе населенного пункта	007	Существующая

7	КМ 54+316 (справа) автомобильной дороги Колокша–Кольчугино–Александров–Верхние Дворики (по данным нового технического паспорта автодороги) (КМ 54+450 (справа) автомобильной дороги Колокша–Кольчугино–Александров–Верхние Дворики (район д. Ульяниха))	отдельно стоящая, щит	3 х 6	2	36	33:03:000247	Земельный участок, находящийся в государственной собственности, муниципальной собственности или государственная собственность на который не разграничена	за границей населенного пункта	30	Существующая
8	г. Кольчугино, примерно в 117 м по направлению на восток от дома № 11 по ул. Луговая	отдельно стоящая, щит	3 х 6	2	36	33:18:000612	Земельный участок, находящийся в государственной собственности, муниципальной собственности или государственная собственность на который не разграничена	в границе населенного пункта	056	Существующая
9	г. Кольчугино, примерно в 100 м по направлению на северо-запад от дома № 56 по ул. Советская	отдельно стоящая, щит	3 х 6	2	36	33:18:000220	Земельный участок, находящийся в государственной собственности, муниципальной собственности или государственная собственность на который не разграничена	в границе населенного пункта	012	Существующая
10	КМ 56+250 (справа) автомобильной дороги Колокша–Кольчугино–Александров–Верхние Дворики в районе п. Белая Речка	отдельно стоящая, щит	3 х 6	2	36	33:18:000706	Земельный участок, находящийся в государственной собственности, муниципальной собственности или государственная собственность на который не разграничена	в границе населенного пункта	051	Существующая

11	КМ 27+024 (справа) автомобильной дороги Юрьев-Польский–Кольчугино в районе д. Литвиново	отдельно стоящая, щит	3 x 6	2	36	33:03:001302	Земельный участок, находящийся в государственной собственности, муниципальной собственности или государственная собственность на который не разграничена	в границе населенного пункта	23	Существующая
12	г. Кольчугино, ул. Гагарина, СНТ № 3 завода им. Орджоникидзе	отдельно стоящая, щит	3 x 6	2	36	33:18:000502	Частная собственность	в границе населенного пункта	033	Существующая
13	г. Кольчугино, ул. Комарова, д. 41	отдельно стоящая, видеоэкран	2,5 x 4	2		33:18:000533:31	Частная собственность	в границе населенного пункта	036	Существующая
14	г. Кольчугино, примерно в 7 м по направлению на северо-восток от дома № 21 по ул. Дружбы	отдельно стоящая, пилон	1,25 x 2,5	2	6	33:18:000540:111	Частная собственность	в границе населенного пункта	028	Существующая
15	КМ 1+120 (слева) автомобильной дороги Кольчугино–Отяевка–Марьино (д. Отяевка, д. 45 А)	отдельно стоящая, щит	3 x 6	2	36	33:03:001415	Частная собственность	за границей населенного пункта	18	Существующая
16	КМ 14+640 (справа) автомобильной дороги Юрьев-Польский - Кольчугино перед поворотом на пос. Бавлены	отдельно стоящая, щит	3 x 6	2	36	33:03:001006	Частная собственность	за границей населенного пункта	10	Существующая
17	г. Кольчугино, ул. Народная, участок расположен примерно в 100 м по направлению на северо-восток от дома № 2	отдельно стоящая, щит	3 x 6	2	36	33:18:000320:187	Частная собственность	в границе населенного пункта	020	Существующая

18	г Кольчугино, ул. Народная, участок расположен примерно в 100 м по направлению на северо-восток от дома № 2	отдельно стоящая, щит	3 x 6	2	36	33:18:000320:187	Частная собственность	в границе населенного пункта	020	Существующая
19	Владимирская, Кольчугинский муниципальный округ, г. Кольчугино, ул. Гагарина, дом № 46	отдельно стоящая, щит	3 x 6	2	36	33:18:000521:31	Земельный участок, находящийся в государственной собственности, муниципальной собственности или государственная собственность на который не разграничена (аренда)	в границе населенного пункта	034	Существующая
20	Владимирская, Кольчугинский муниципальный округ, г. Кольчугино, ул. Победы, дом № 23	отдельно стоящая, щит	3 x 6	2	36	33:18:000217:20	Частная собственность	в границе населенного пункта	011	Существующая
21	Владимирская, Кольчугинский муниципальный округ, г. Кольчугино, ул. Мира, дом № 70	отдельно стоящая, щит	3 x 6	2	36	33:18:000207:25	Частная собственность	в границе населенного пункта	009	Существующая
22	Владимирская, Кольчугинский муниципальный округ, г. Кольчугино, ул. Гагарина, дом № 92	отдельно стоящая, щит	3 x 6	2	36	33:18:000509:35	Частная собственность	в границе населенного пункта	034	Существующая
23	КМ 13+390 (слева) автомобильной дороги Юрьев-Польский - Кольчугино перед поворотом на пос. Бавлены	отдельно стоящая, щит	3 x 6	2	36	33:03:001006	Частная собственность	за границей населенного пункта	10	Существующая
24	КМ 0+500 слева по ходу километража автомобильной дороги Кольчугино - Киржач	отдельно стоящая, щит	3 x 6	2	36	33:03:000229	Земельный участок, государственная собственность на который не разграничена	за границей населенного пункта	29	Существующая

25	Владимирская, Кольчугинский муниципальный округ, г. Кольчугино, примерно в 10 м по направлению на юго-запад от д. 6 по ул. Мира	отдельно стоящая, щит	1,5 x 2	2	6	33:18:000217	Земельный участок, государственная собственность на который не разграничена	в границе населенного пункта	011	Существующая
26	Владимирская, Кольчугинский муниципальный округ, г. Кольчугино, ул. Мира, д. 60	отдельно стоящая, щит	3 x 6	2	36	33:18:000211:28	Частная собственность	в границе населенного пункта	010	Существующая
27	г. Кольчугино, ул. Мира, в 100 м по направлению на юг от д. 84	отдельно стоящая, щит	3 x 6	2	36	33:18:000201:21	Частная собственность	в границе населенного пункта	004	Существующая
28	г. Кольчугино, ул. Гагарина, д. 147	отдельно стоящая, щит	3 x 6	2	36	33:18:000504:116	Частная собственность	в границе населенного пункта	033	Существующая
29	КМ 77+027 (справа) автомобильной дороги Колокша–Кольчугино–Александров–Верхние Дворики (в районе д. Осино)	отдельно стоящая, щит	3 x 6	2	36	33:03:000103:47	Частная собственность	за границей населенного пункта	11	Существующая
30	КМ 14+740 (справа) автомобильной дороги Юрьев-Польский – Кольчугино	отдельно стоящая, щит	6 x 12	2	144	33:03:001007	Земельный участок, находящийся в государственной собственности, муниципальной собственности или государственная собственность на который не разграничена	за границей населенного пункта	15	Существующая
31	г. Кольчугино, ул. Победы, д. 33	отдельно стоящая, щит	3 x 6	2	36	33:18:000218:114	Частная собственность	в границе населенного пункта	011	Существующая

32	г. Кольчугино, ул. Мира, д. 54	отдельно стоящая, щит	3 x 6	2	36	33:18:000211:61	Частная собственность	в границе населенного пункта	010	Существующая
33	г. Кольчугино, ул. Шмелева, д. 24	отдельно стоящая, щит	3 x 6	2	36	33:18:000303:43	Частная собственность	в границе населенного пункта	014	Существующая
34	г. Кольчугино, ул. Гагарина, д. 104	отдельно стоящая, щит	3 x 6	2	36	33:18:000509:44	Частная собственность	в границе населенного пункта	033	Существующая
35	Владимирская область, Кольчугинский муниципальный округ, МО г. Кольчугино (городское поселение), г Кольчугино, ул. Мира, з/у 91	отдельно стоящая, щит	3 x 6	2	36	33:18:000201:157	Частная собственность	в границе населенного пункта	004	Существующая
36	Владимирская область, Кольчугинский муниципальный округ, МО г. Кольчугино (городское поселение), г Кольчугино, ул. Мира, з/у 91	отдельно стоящая, щит	3 x 6	2	36	33:18:000201:157	Частная собственность	в границе населенного пункта	004	Существующая
37	Владимирская область Кольчугинский муниципальный округ, МО г. Кольчугино (городское поселение), г Кольчугино, ул. Ульяновская, д. 44	отдельно стоящая, щит	3 x 6	2	36	33:18:000552:184	Частная собственность	в границе населенного пункта	030	Существующая
38	Владимирская область Кольчугинский муниципальный округ, МО г. Кольчугино (городское поселение), г Кольчугино, ул. Ульяновская, участок расположен примерно в 5 м по направлению на север от д. № 42	отдельно стоящая, щит	3 x 6	2	36	33:18:000552:166	Частная собственность	в границе населенного пункта	030	Существующая

39	КМ 0+530 (справа) автомобильной дороги общего пользования регионального значения Кольчугино – Киржач	отдельно стоящая, щит	3 x 6	2	36	33:03:000135	Земельный участок, находящийся в государственной собственности, муниципальной собственности или государственная собственность на который не разграничена	за границей населенного пункта	29	Существующая
40	КМ 57+100 (справа) автомобильной дороги общего пользования регионального значения Колокша–Кольчугино–Александров–Верхние Дворики (в районе въездной стелы в город Кольчугино)	отдельно стоящая, щит	3 x 6	2	36	33:18:000612	Земельный участок, находящийся в государственной собственности, муниципальной собственности или государственная собственность на который не разграничена	в границе населенного пункта	050	Существующая
41	КМ 57+150 (слева) автомобильной дороги общего пользования регионального значения Колокша–Кольчугино–Александров–Верхние Дворики (в районе въездной стелы в город Кольчугино)	отдельно стоящая, щит	3 x 6	2	36	33:03:000229	Земельный участок, находящийся в государственной собственности, муниципальной собственности или государственная собственность на который не разграничена	за границей населенного пункта	29	Существующая
42	Владимирская область, Кольчугинский муниципальный округ, г. Кольчугино, участок расположен примерно в 70 м по направлению на север от дома № 3А п. Литвиново	отдельно стоящая, щит	3 x 6	2	36	33:03:001307:177	Земельный участок, находящийся в государственной собственности, муниципальной собственности или государственная собственность на который не разграничена (аренда)	в границе населенного пункта	23	Существующая

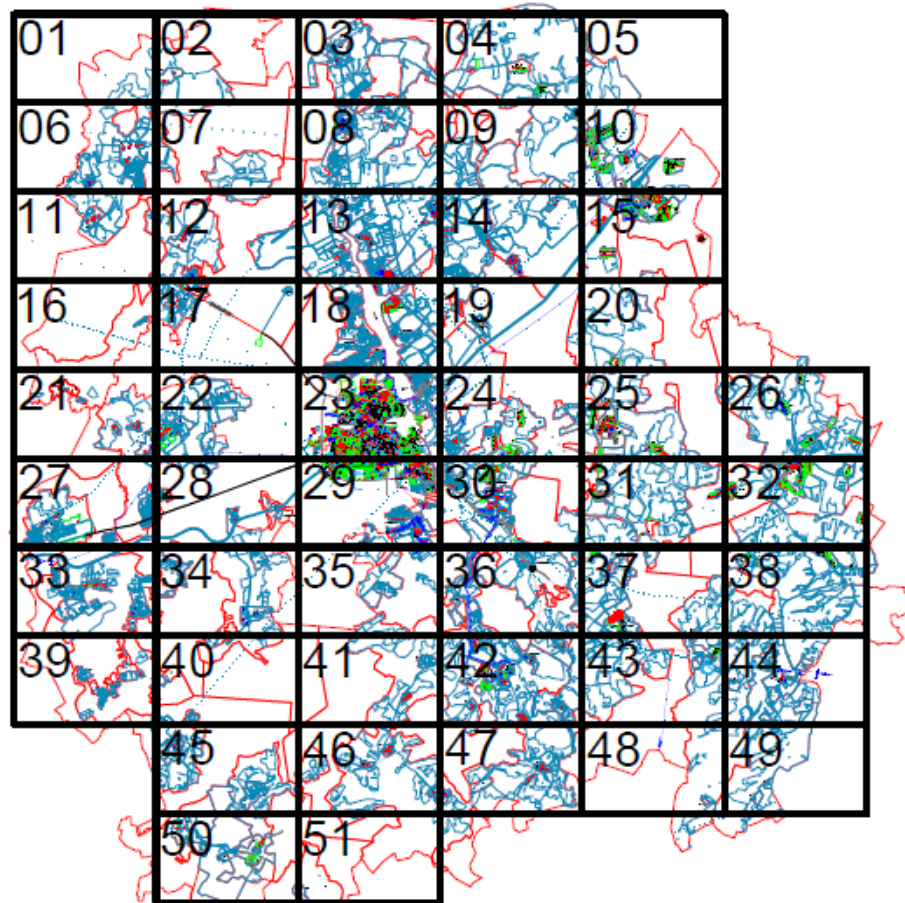
43	г. Кольчугино, ул. Луговая, примерно в 35 м по направлению на восток от д. 2	отдельно стоящая, щит	3 х 6	2	36	33:18:000604	Земельный участок, находящийся в государственной собственности, муниципальной собственности или государственная собственность на который не разграничена	в границе населен ного пункта	049	Сущес твующ ая
44	г. Кольчугино, ул. Мира, примерно в 40 м по направлению на юго- запад от з/у 91	отдельно стоящая, щит	3 х 6	2	36	33:18:000305	Земельный участок, находящийся в государственной собственности, муниципальной собственности или государственная собственность на который не разграничена	в границе населен ного пункта	004	Сущес твующ ая
45	г. Кольчугино, участок расположен примерно в 180 м по направлению на запад от д. 8 по ул. Владимирская	отдельно стоящая, щит	3 х 6	2	36	33:18:000405	Земельный участок, находящийся в государственной собственности, муниципальной собственности или государственная собственность на который не разграничена	в границе населен ного пункта	012	Сущес твующ ая
46	г. Кольчугино, ул. Гагарина, примерно в 20 м по направлению на восток от з/у 151	отдельно стоящая, щит	3 х 6	2	36	33:18:000502	Земельный участок, находящийся в государственной собственности, муниципальной собственности или государственная собственность на который не разграничена	в границе населен ного пункта	033	Сущес твующ ая

47	г. Кольчугино, участок расположен примерно в 50 м по направлению на север от д. 67 по ул. Кабельщиков	отдельно стоящая, щит	3 x 6	2	36	33:18:000305	Земельный участок, находящийся в государственной собственности, муниципальной собственности или государственная собственность на который не разграничена	в границе населенного пункта	015	Существующая
48	КМ 49+050 (справа) по ходу километража автомобильной дороги Колокша–Кольчугино–Александров–Верхние Дворики в районе д. Сукманиха*	отдельно стоящая, щит	3 x 6	2	36	33:03:000000	Земельный участок, находящийся в государственной собственности, муниципальной собственности или государственная собственность на который не разграничена	за границей населенного пункта	036	Планируемая


* получены тех.условия ГУ «ВЛАДУПРАДОР» от 28.10.2025 № 7410

Карта размещения рекламных конструкций




КАРТА РАЗМЕЩЕНИЯ РЕКЛАМНЫХ КОНСТРУКЦИЙ НА ТЕРРИТОРИИ
КОЛЬЧУГИНСКОГО МУНИЦИПАЛЬНОГО ОКРУГА ВЛАДИМИРСКОЙ ОБЛАСТИ

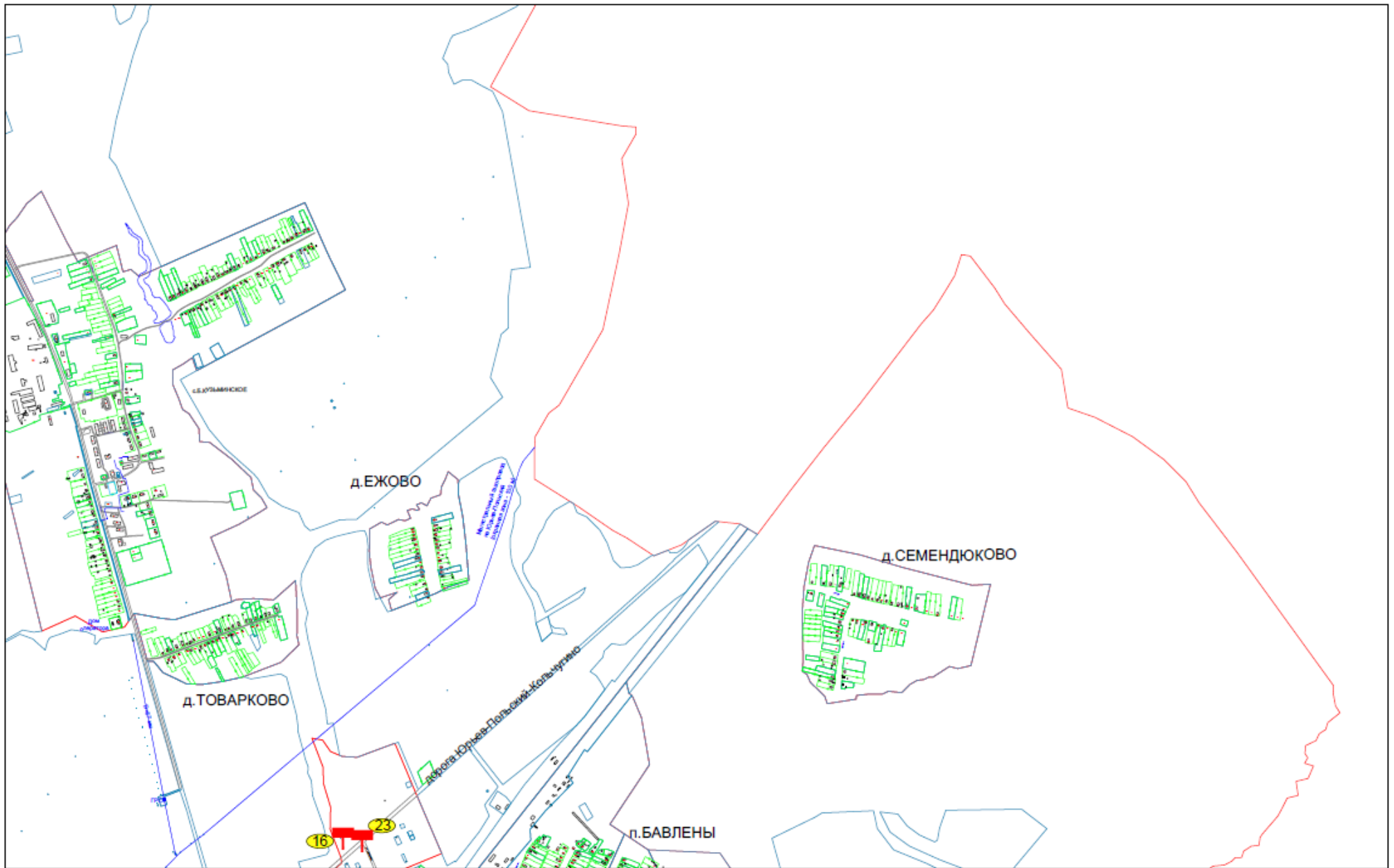


Условные обозначения

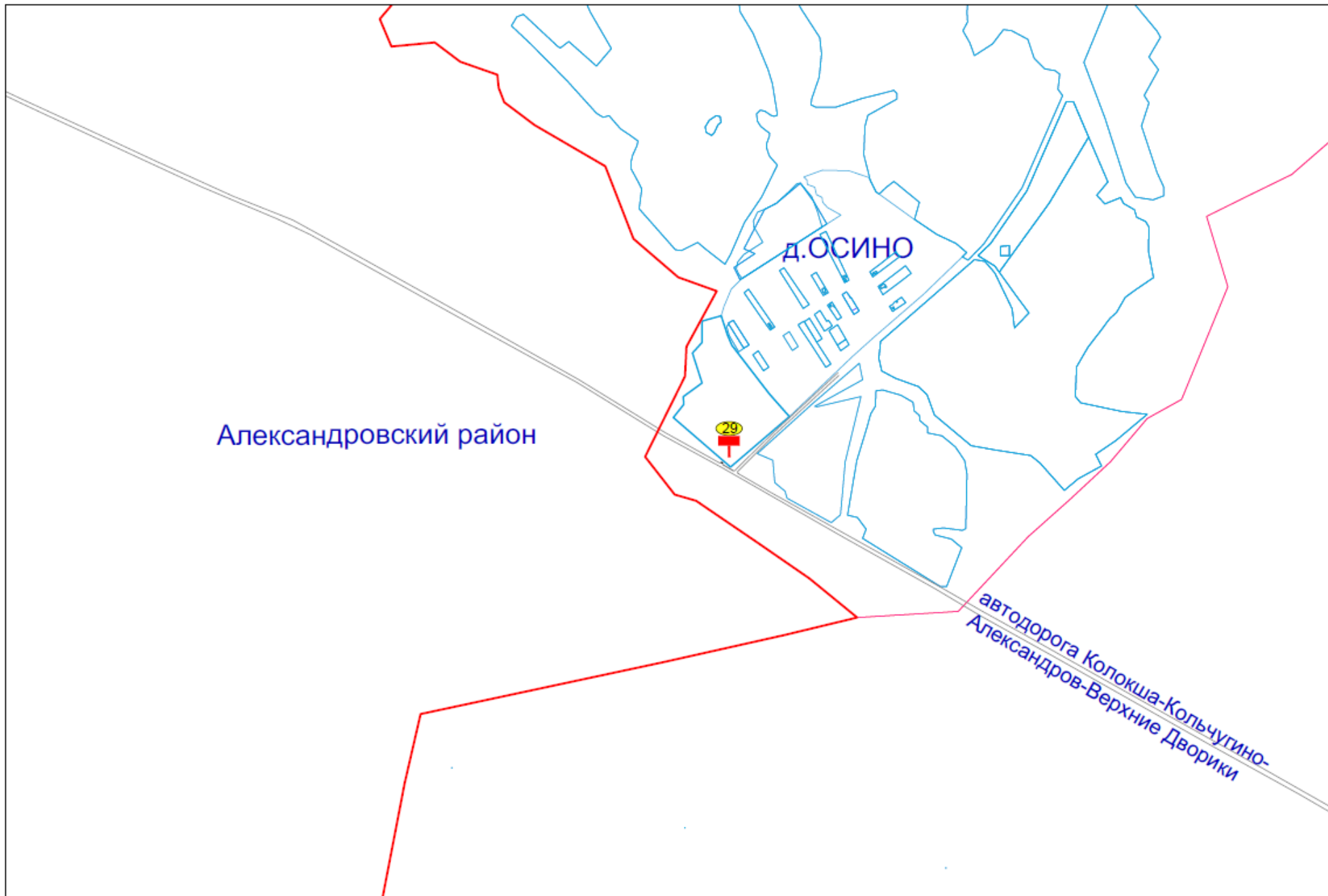
 Проектируемая территория размещения

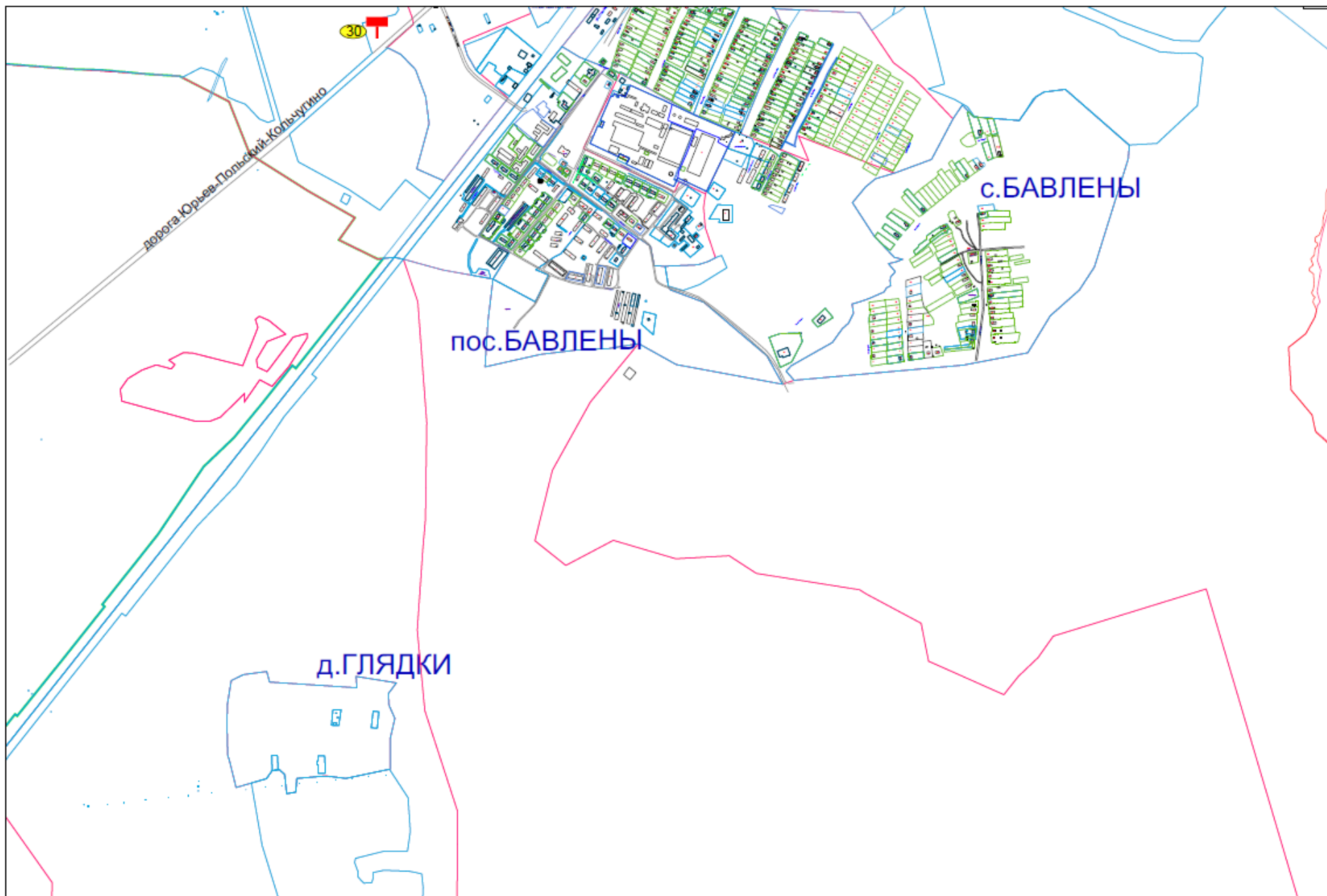
Условные обозначения конструкций

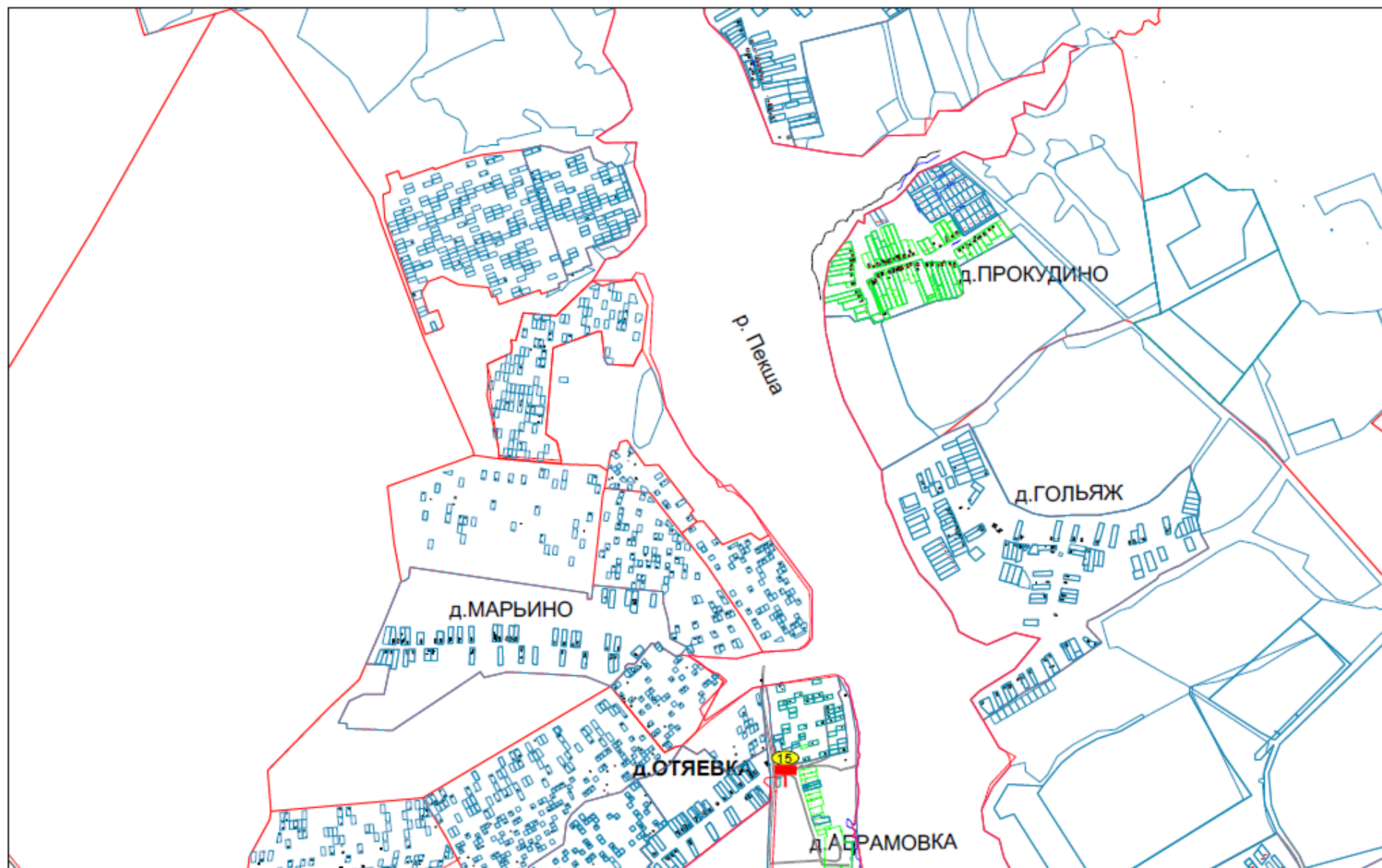
	РЕКЛАМНАЯ КОНСТРУКЦИЯ
	НОВОЕ МЕСТО УСТАНОВКИ
	НОМЕР РЕКЛАМНОЙ КОНСТРУКЦИИ НА КАРТЕ



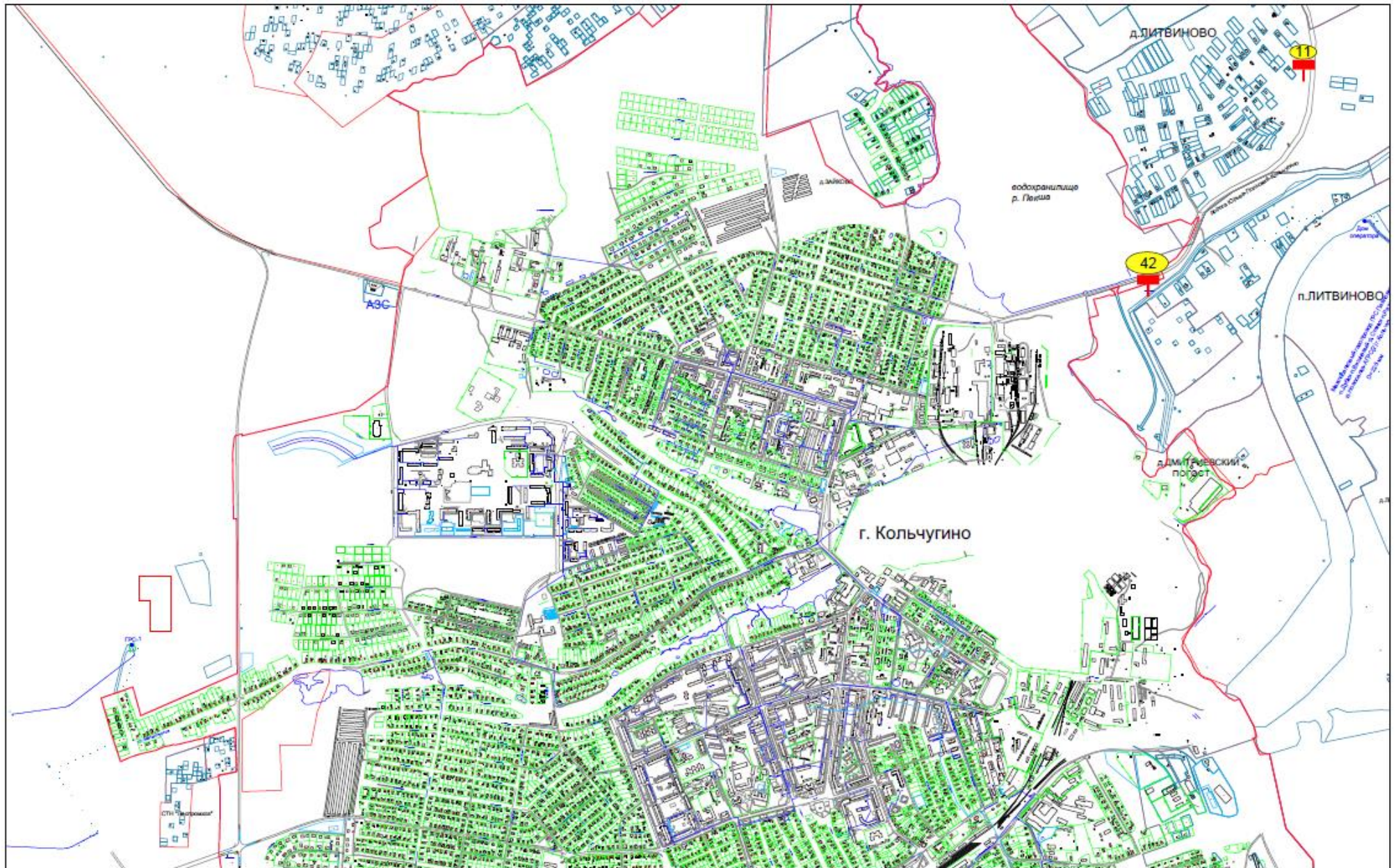
Кольчугинский округ 10



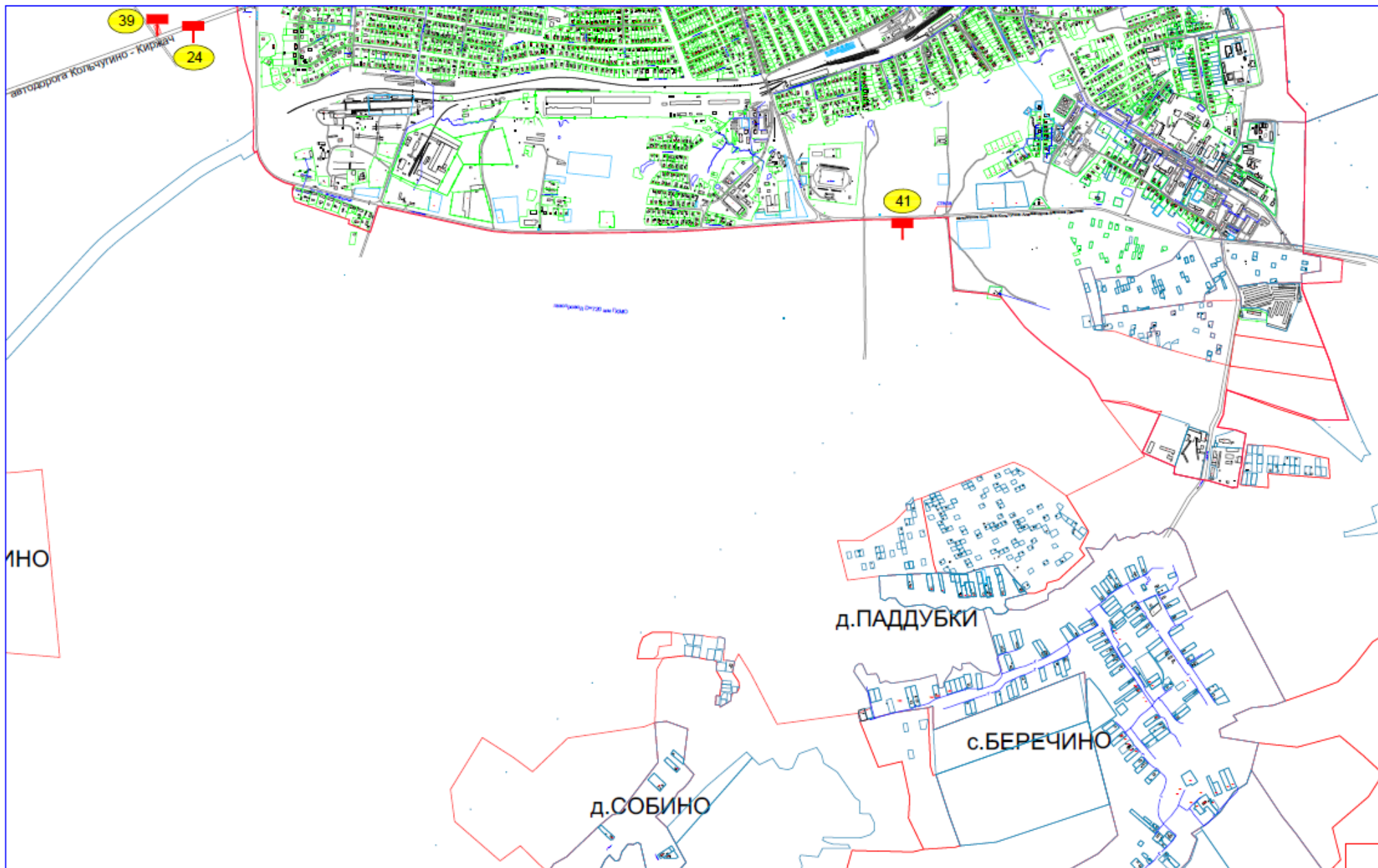




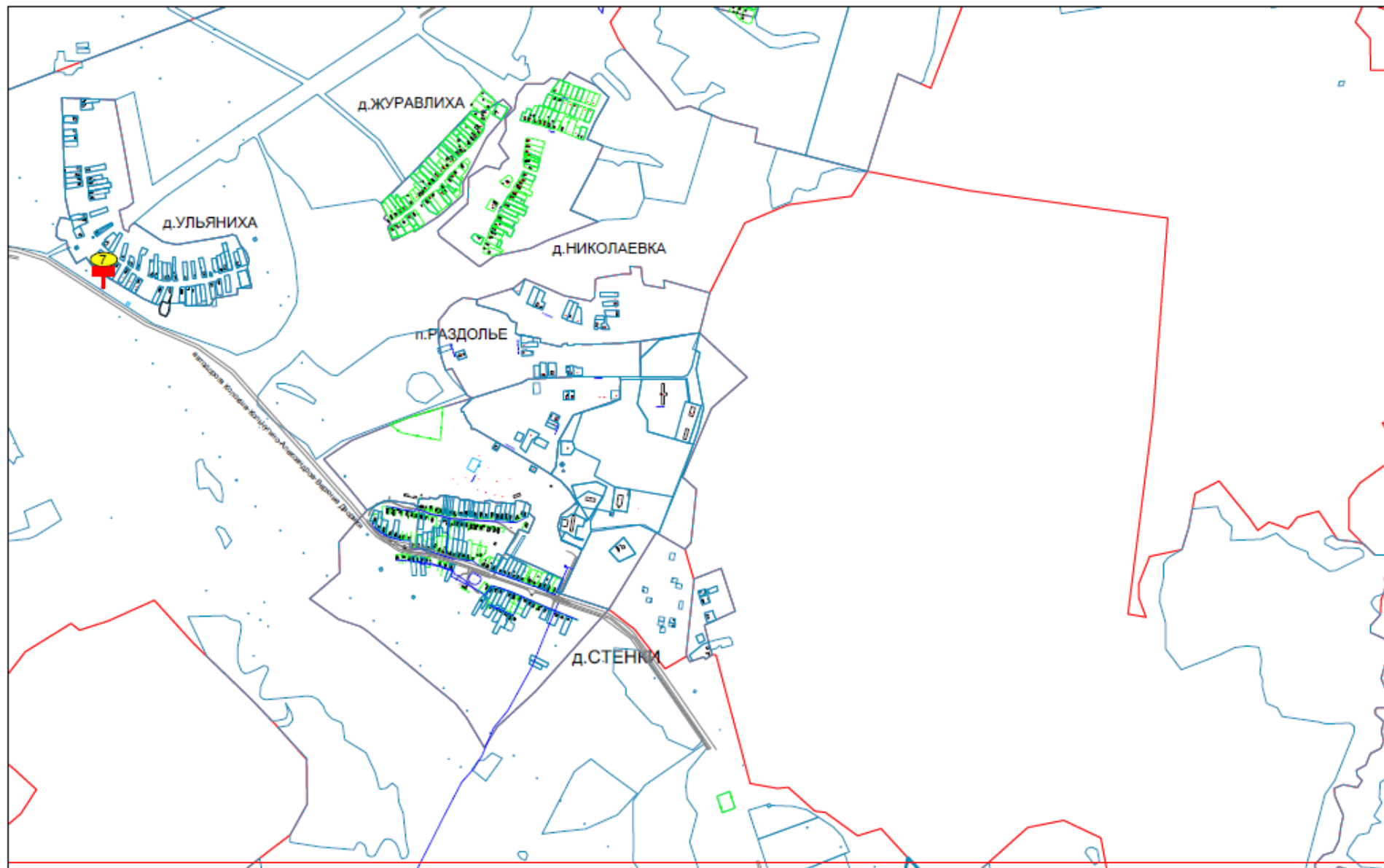
Кольчугинский округ 18



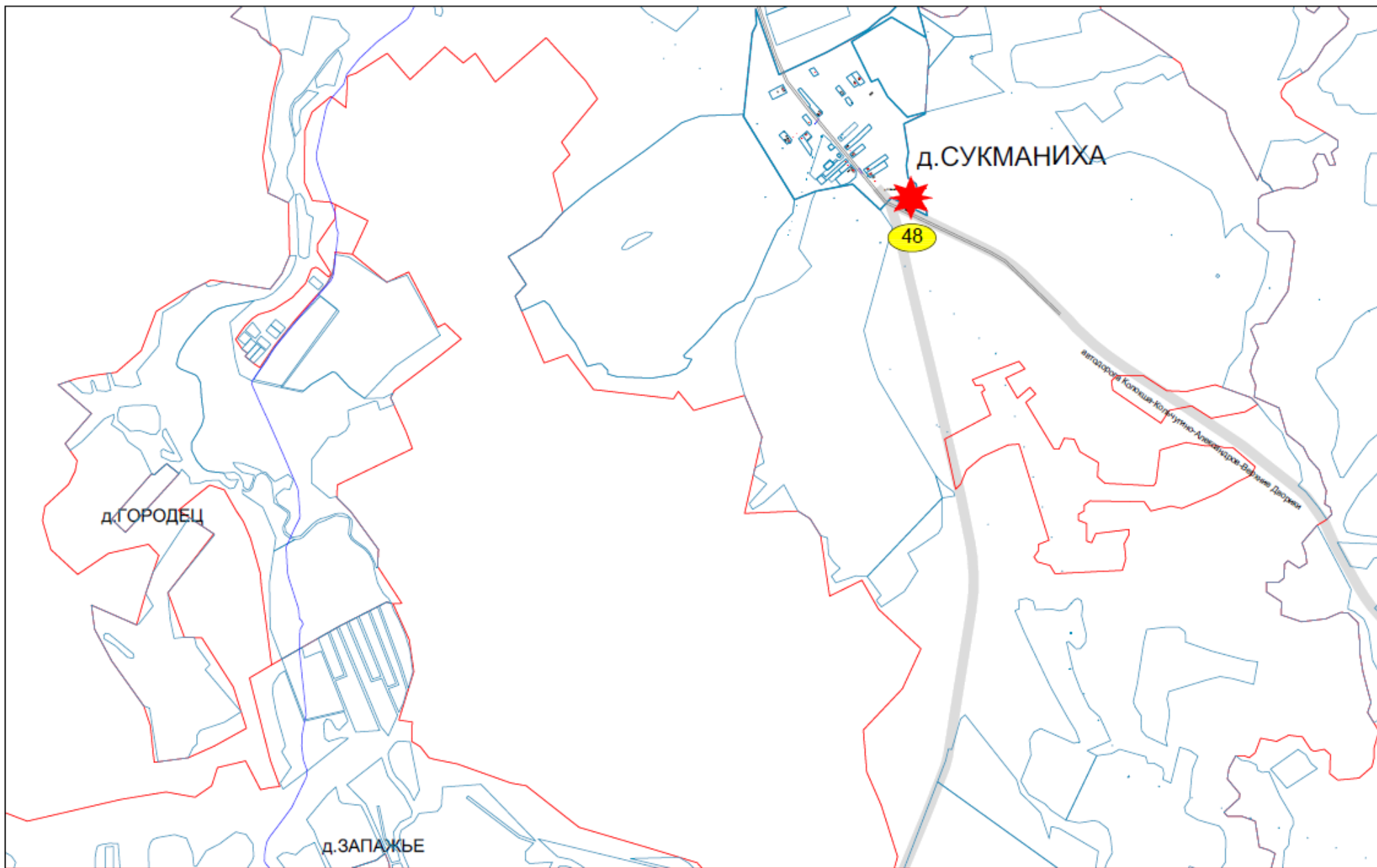
Кольчугинский округ 23



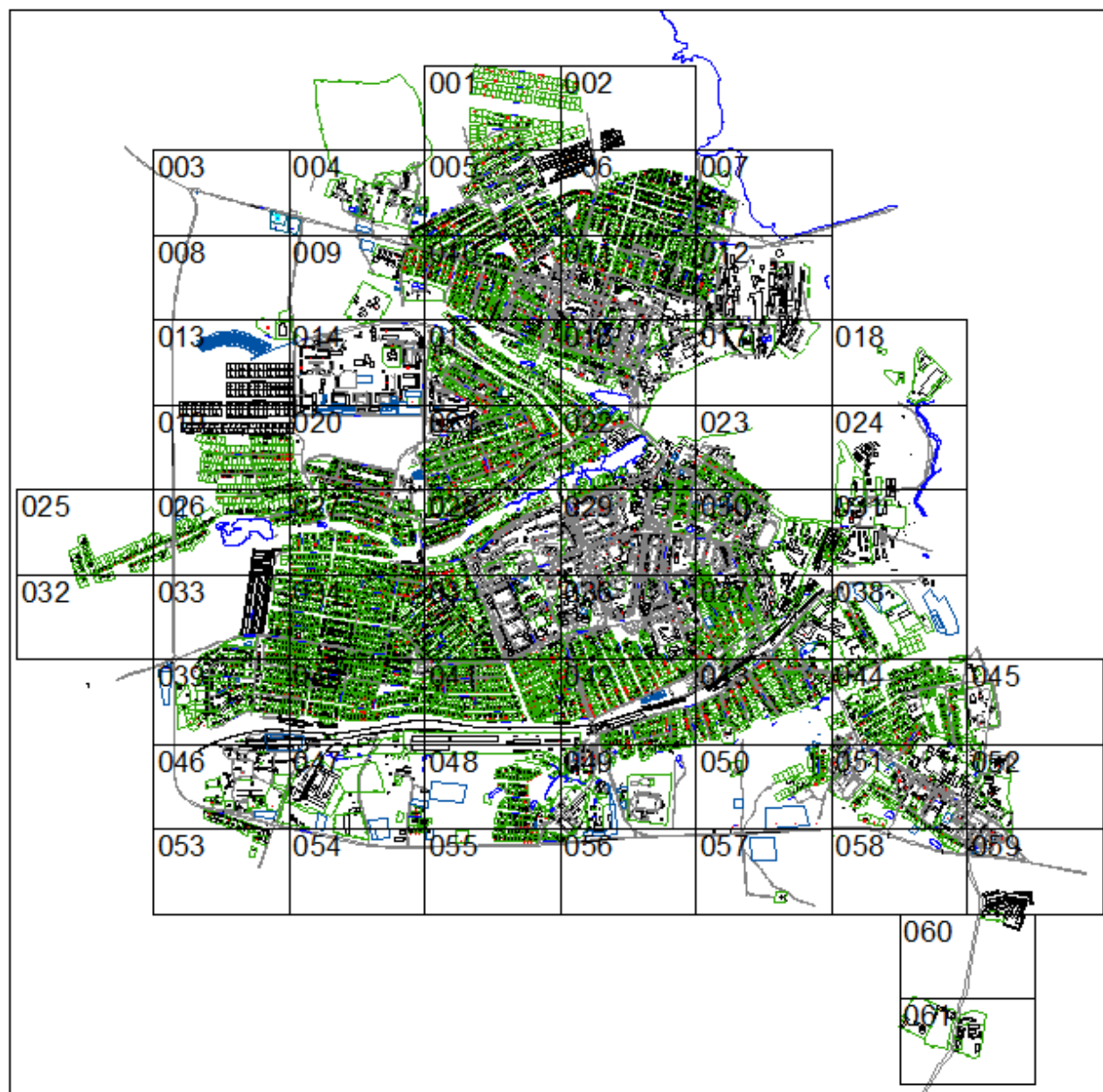
Кольчугинский округ 29



Кольчугинский округ 30






КАРТА РАЗМЕЩЕНИЯ РЕКЛАМНЫХ КОНСТРУКЦИЙ НА ТЕРРИТОРИИ ГОРОДА КОЛЬЧУГИНО

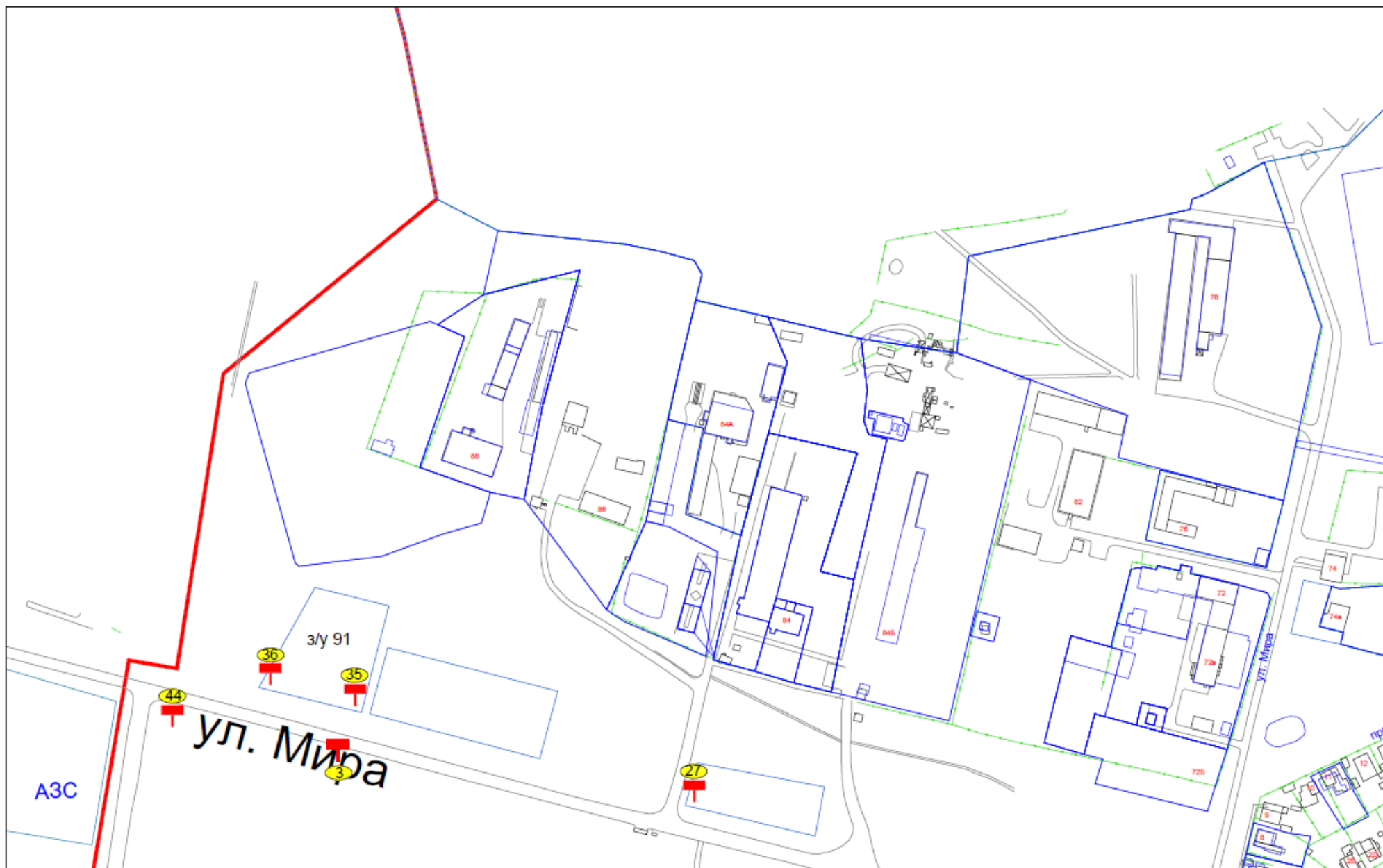


Условные обозначения

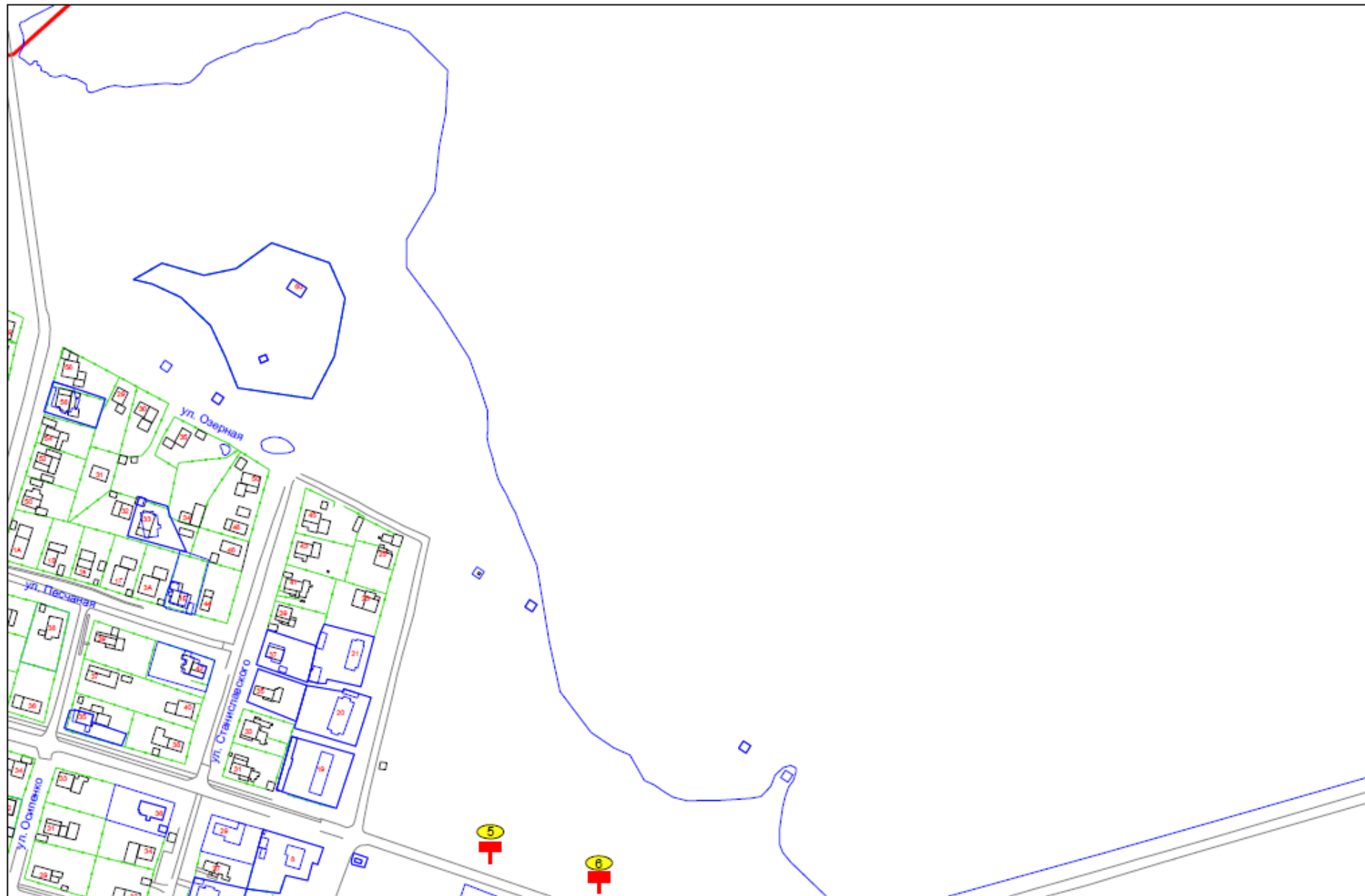
000 Проектируемая территория размещения

Условные обозначения конструкций

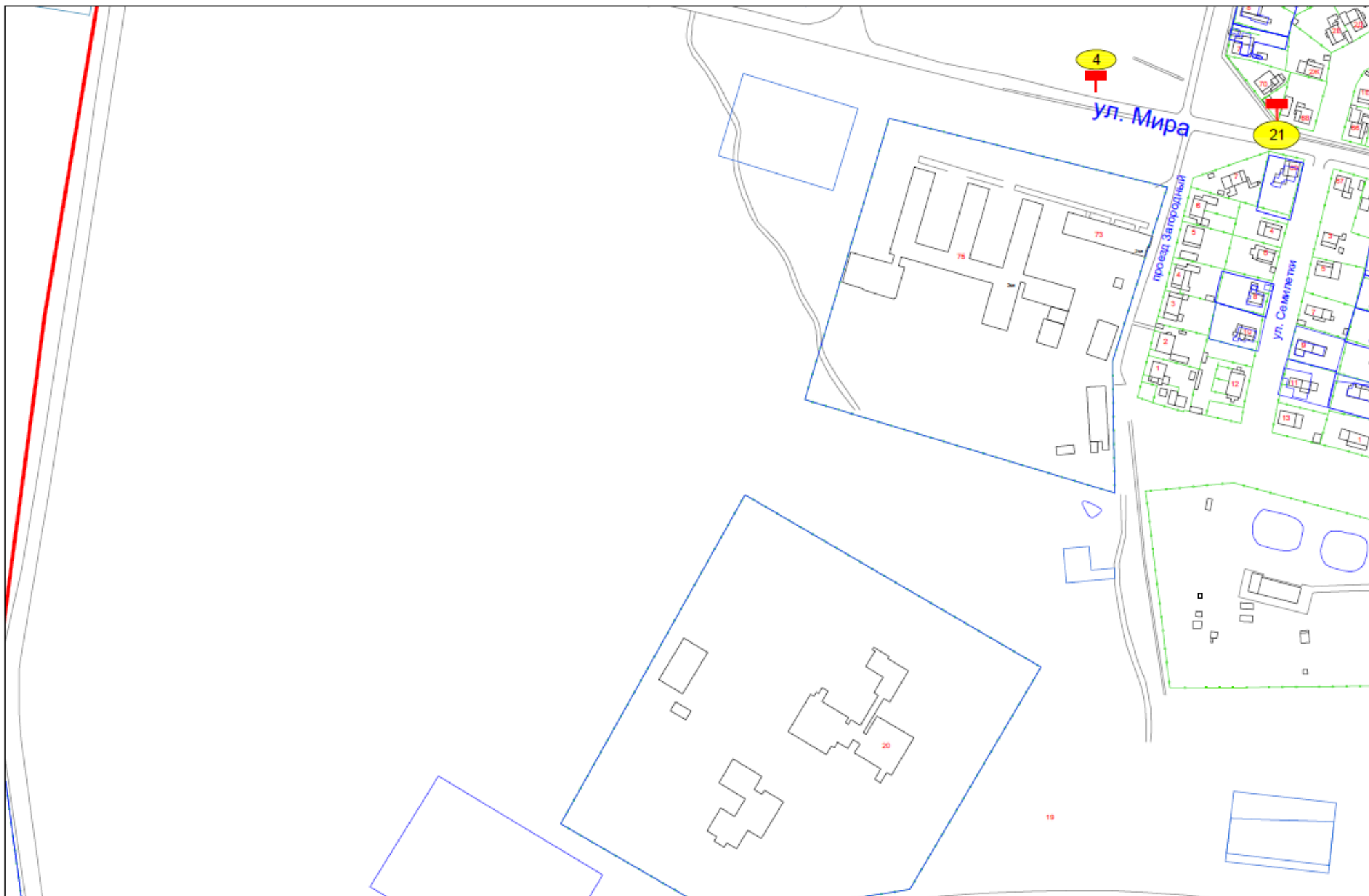
	РЕКЛАМНАЯ КОНСТРУКЦИЯ - ЩИТ
	НОВОЕ МЕСТО УСТАНОВКИ ЩИТА
	НОМЕР РЕКЛАМНОЙ КОНСТРУКЦИИ НА КАРТЕ



Кольчугино 004



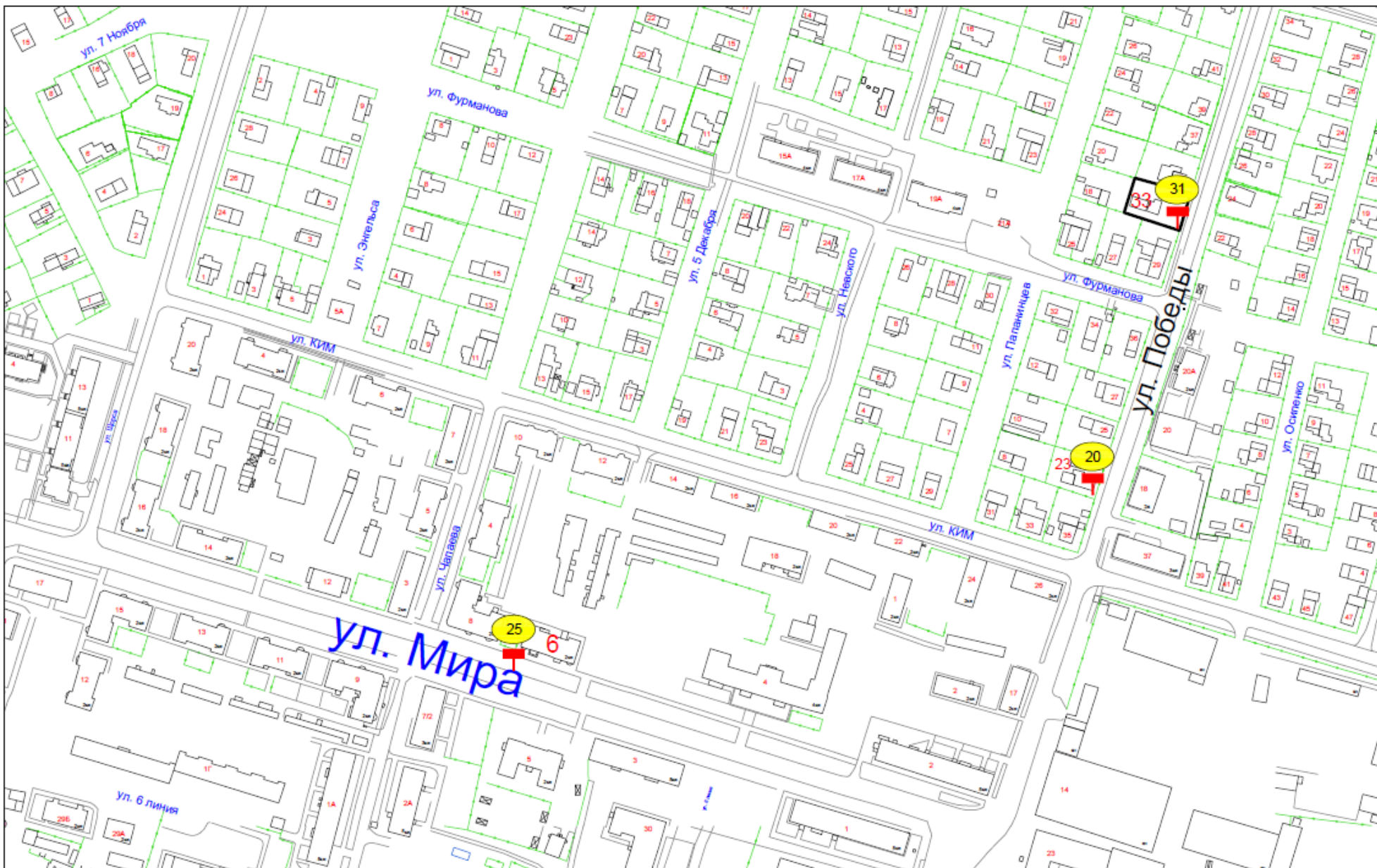
Кольчугино 007



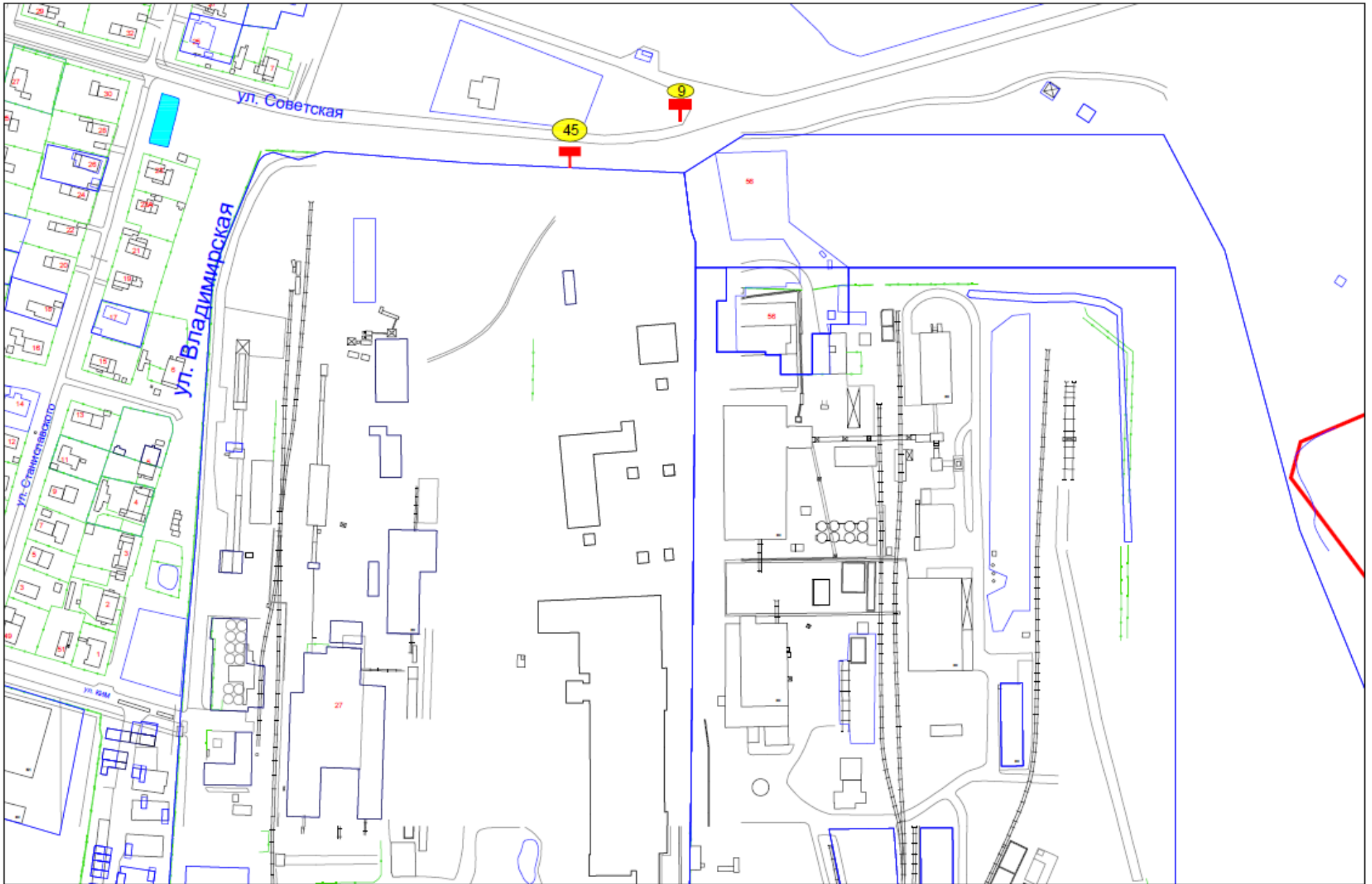
Кольчугино 009



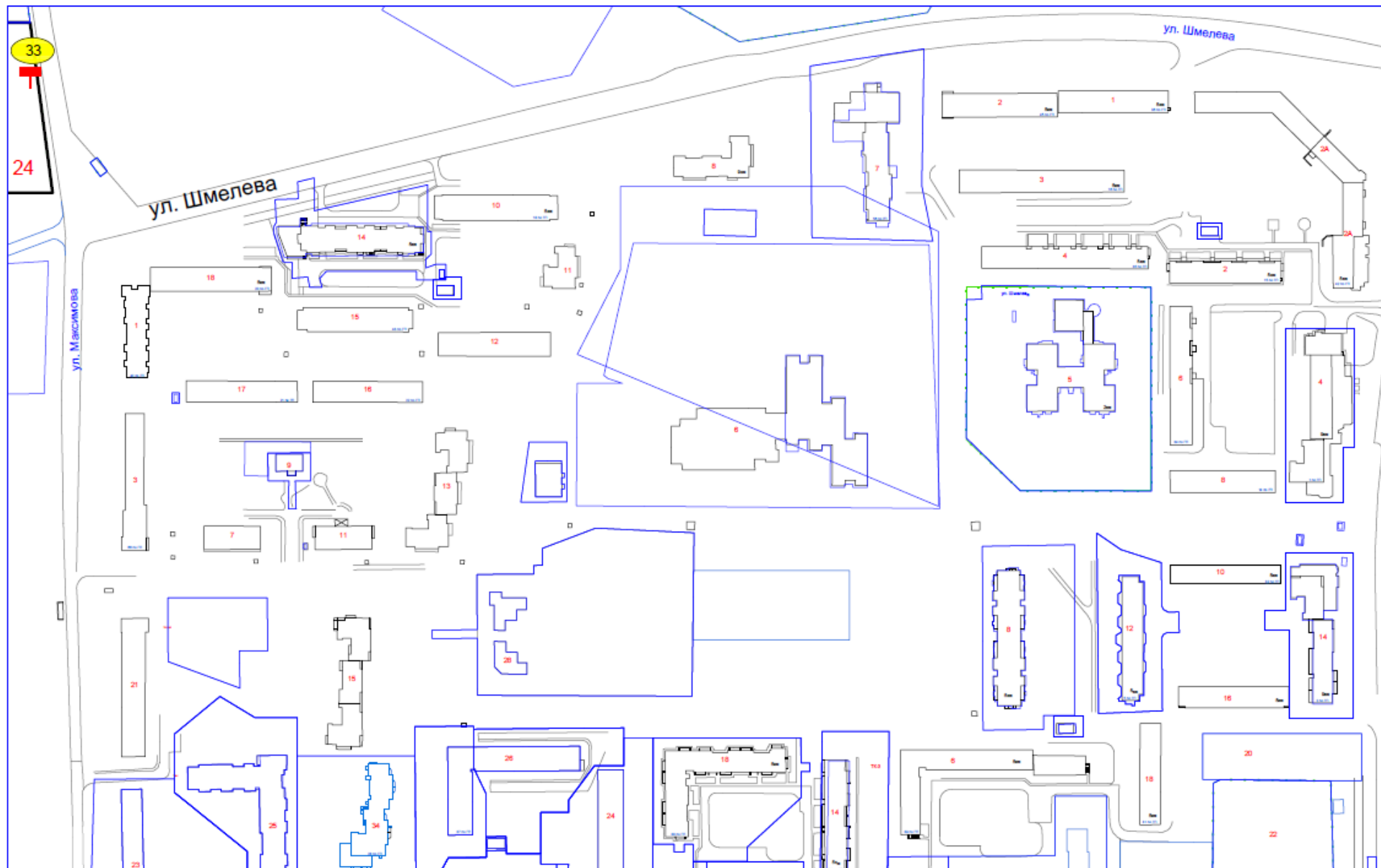
Кольчугино 010



Кольчутино 011



Кольчугино 012



Кольчугино 014

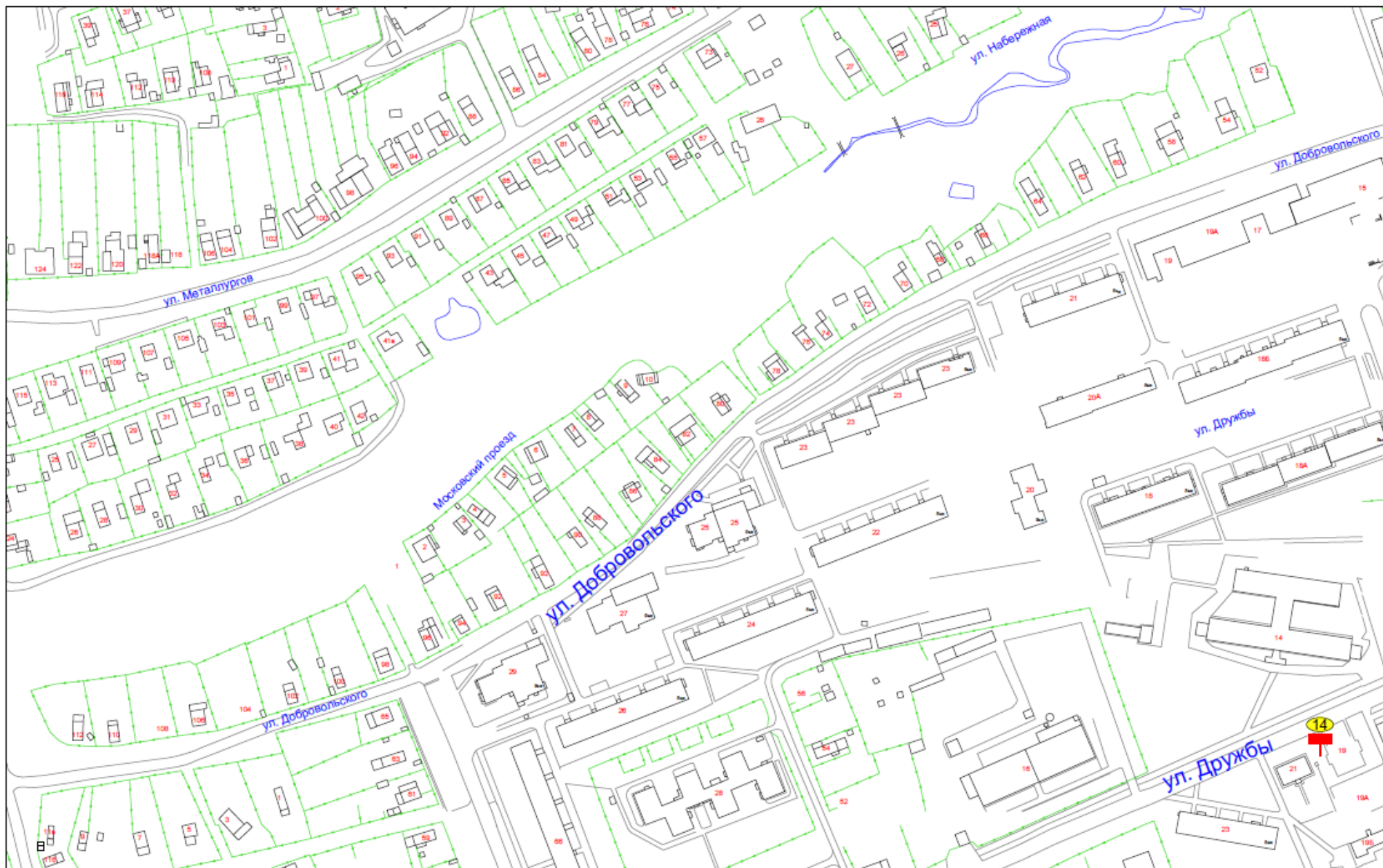


Кольчугино 015

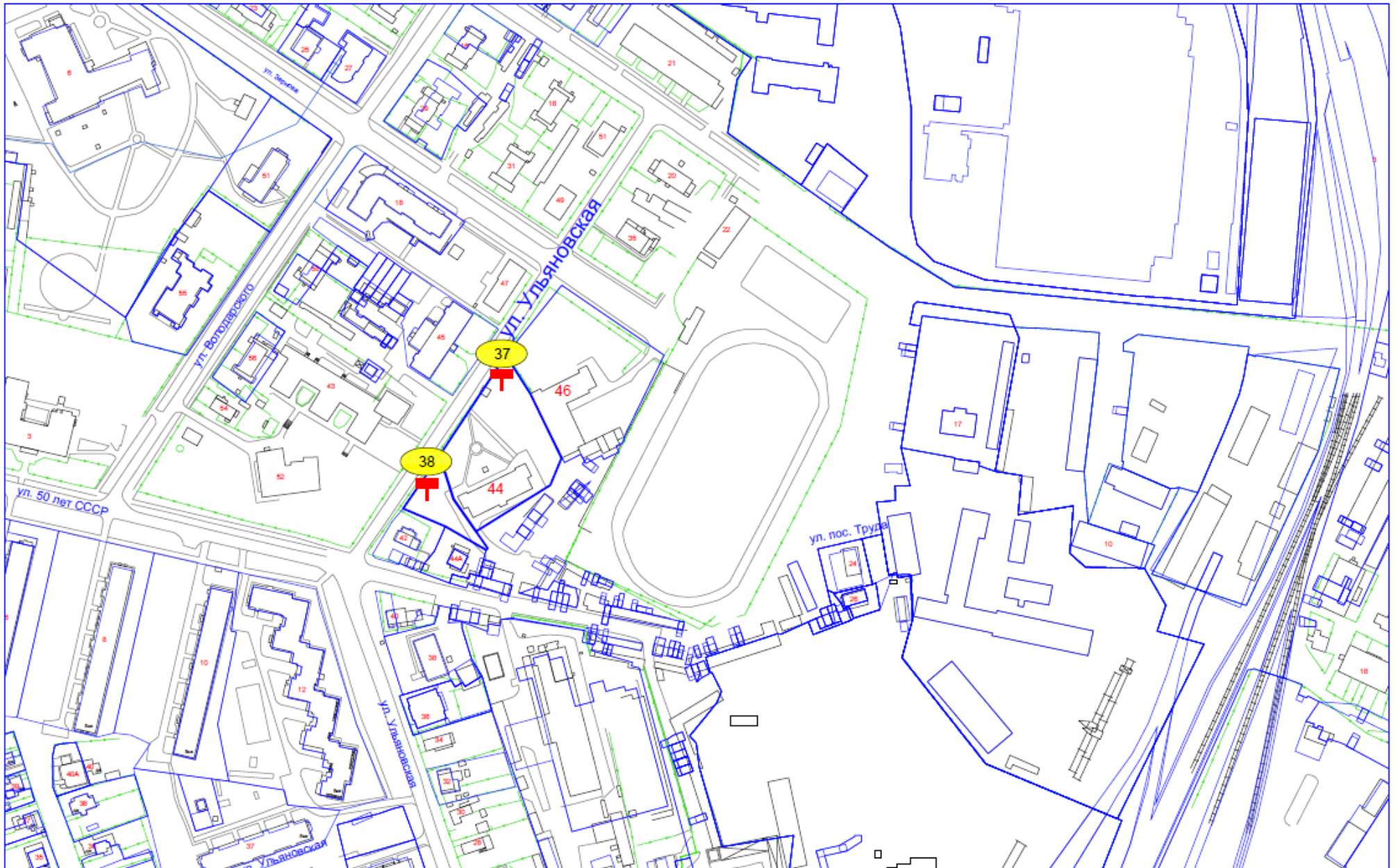
автодорога Кольчугино-Кольчугино-Александров-Верхние Дворики



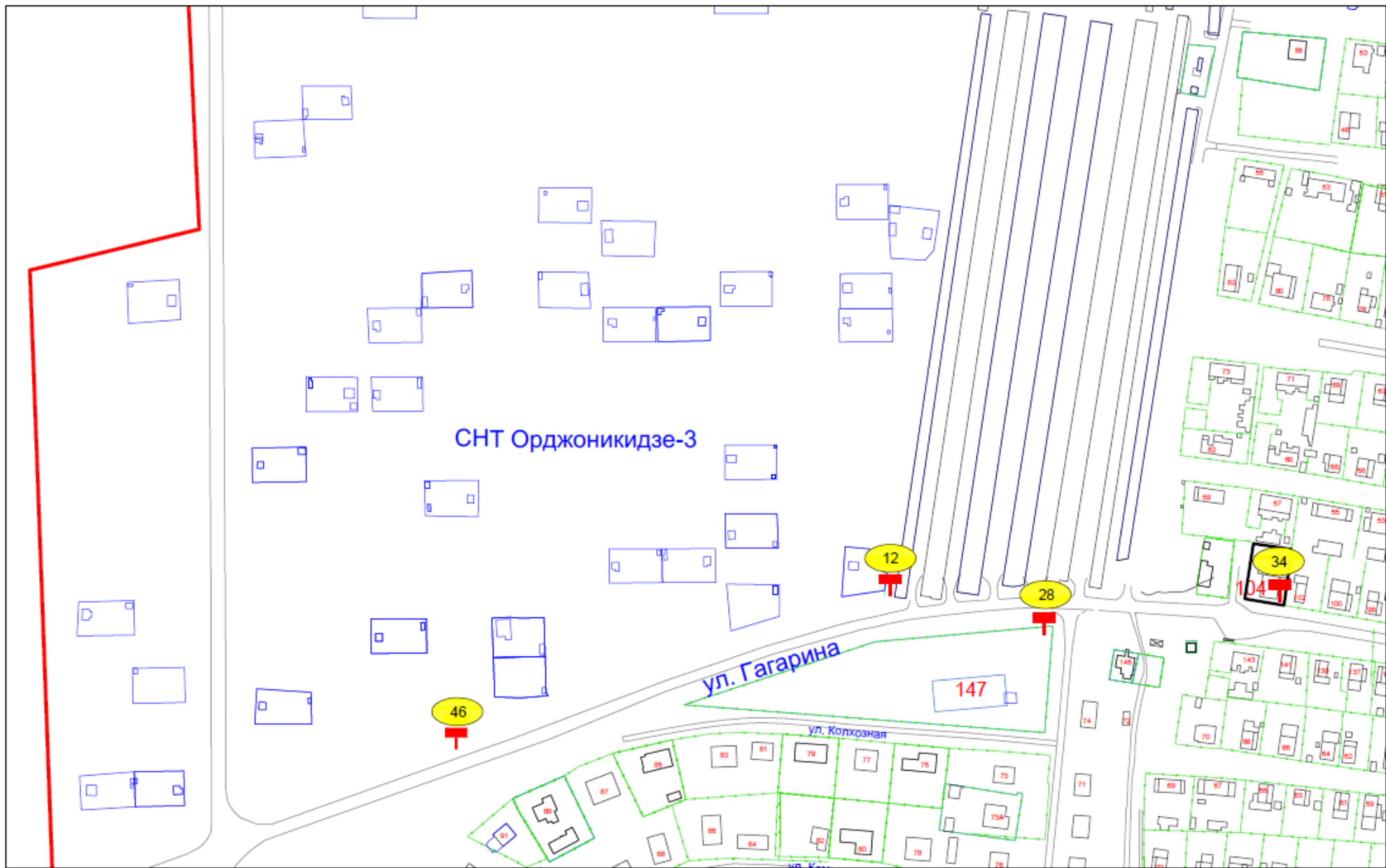
Кольчугино 019



Кольчугино 028



Кольчугино 030



СНТ Орджоникидзе-3

ул. Гагарина

ул. Колхозная

12

28

34

46

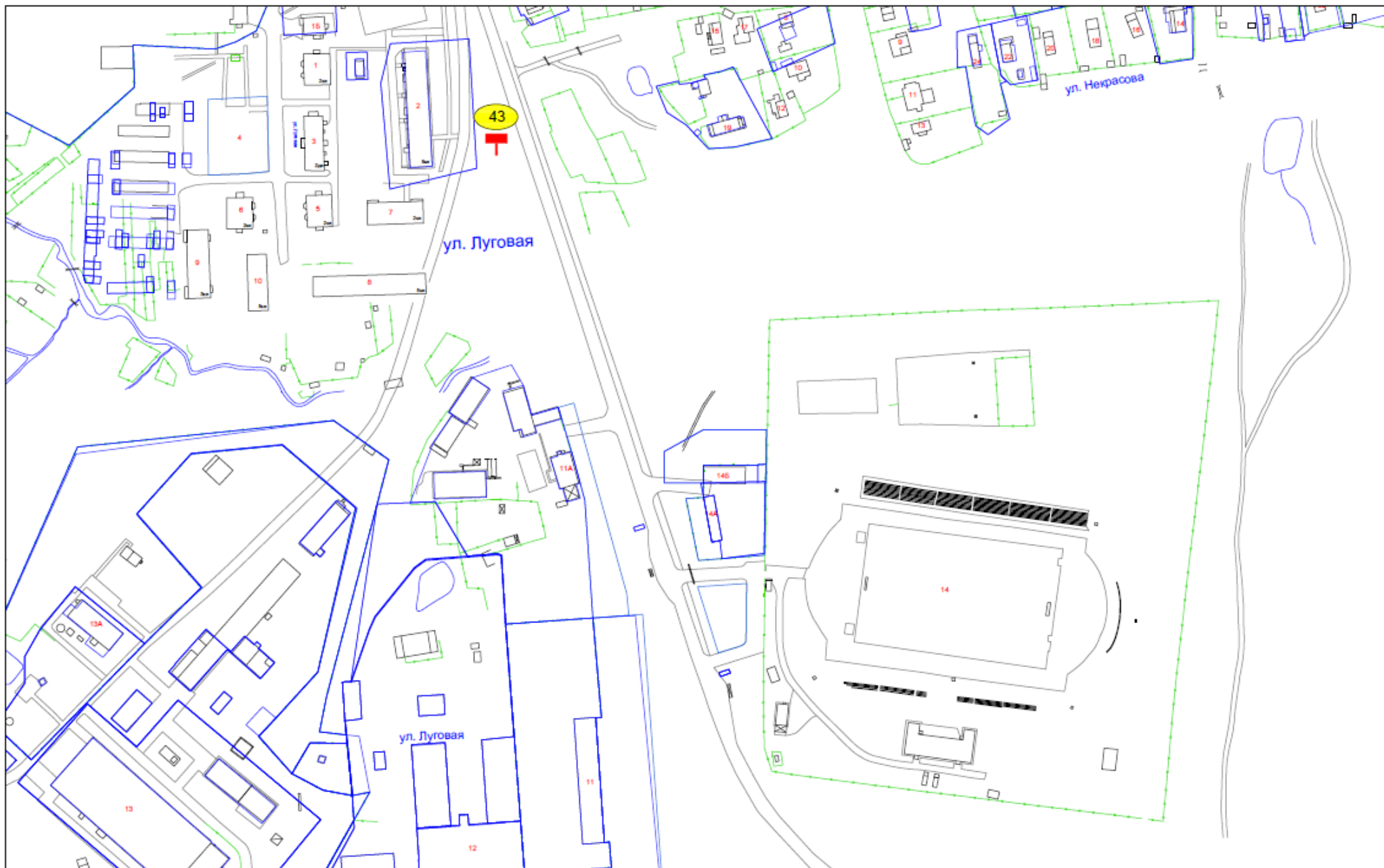
147

104

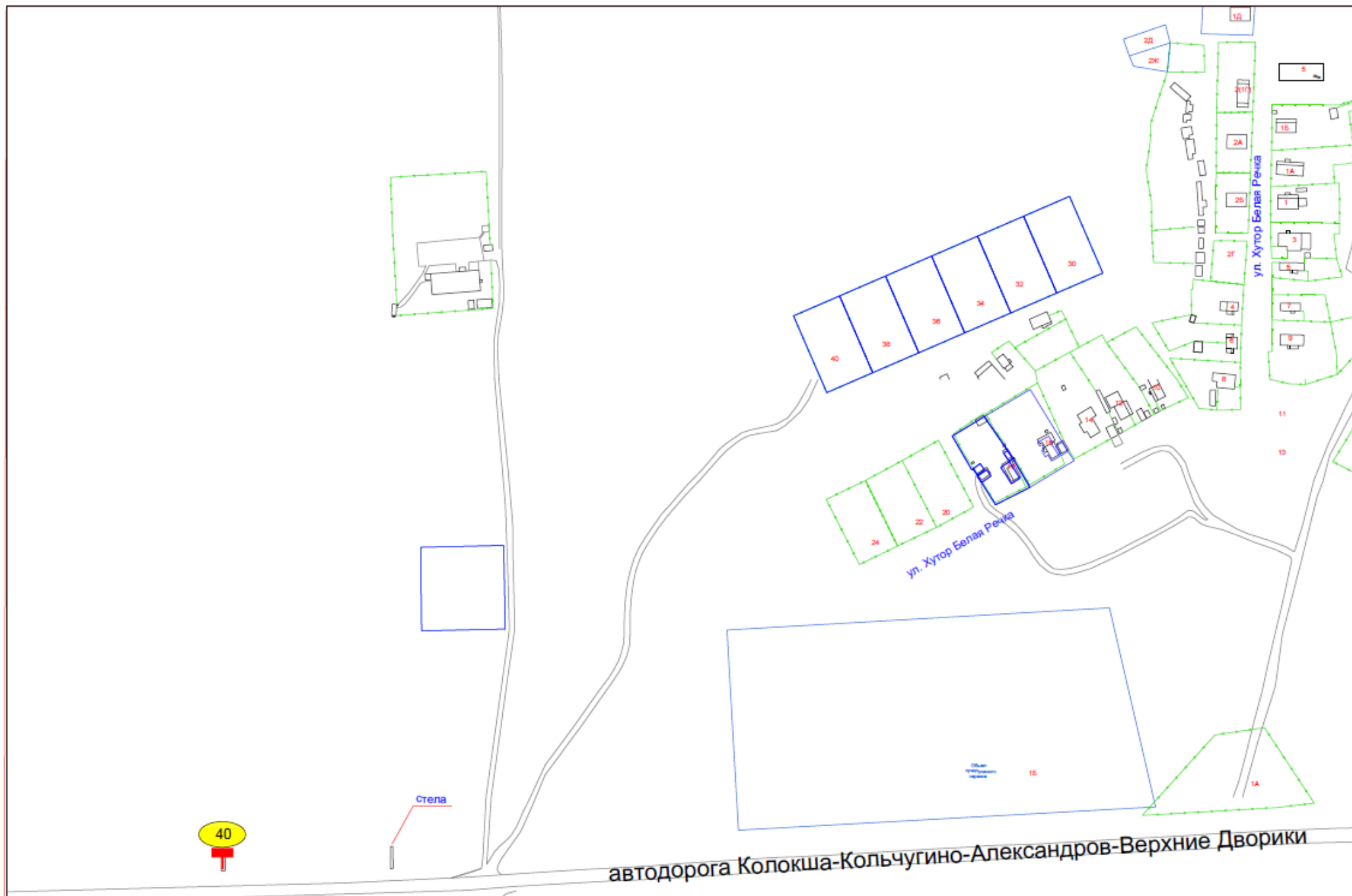
Кольчугино 033



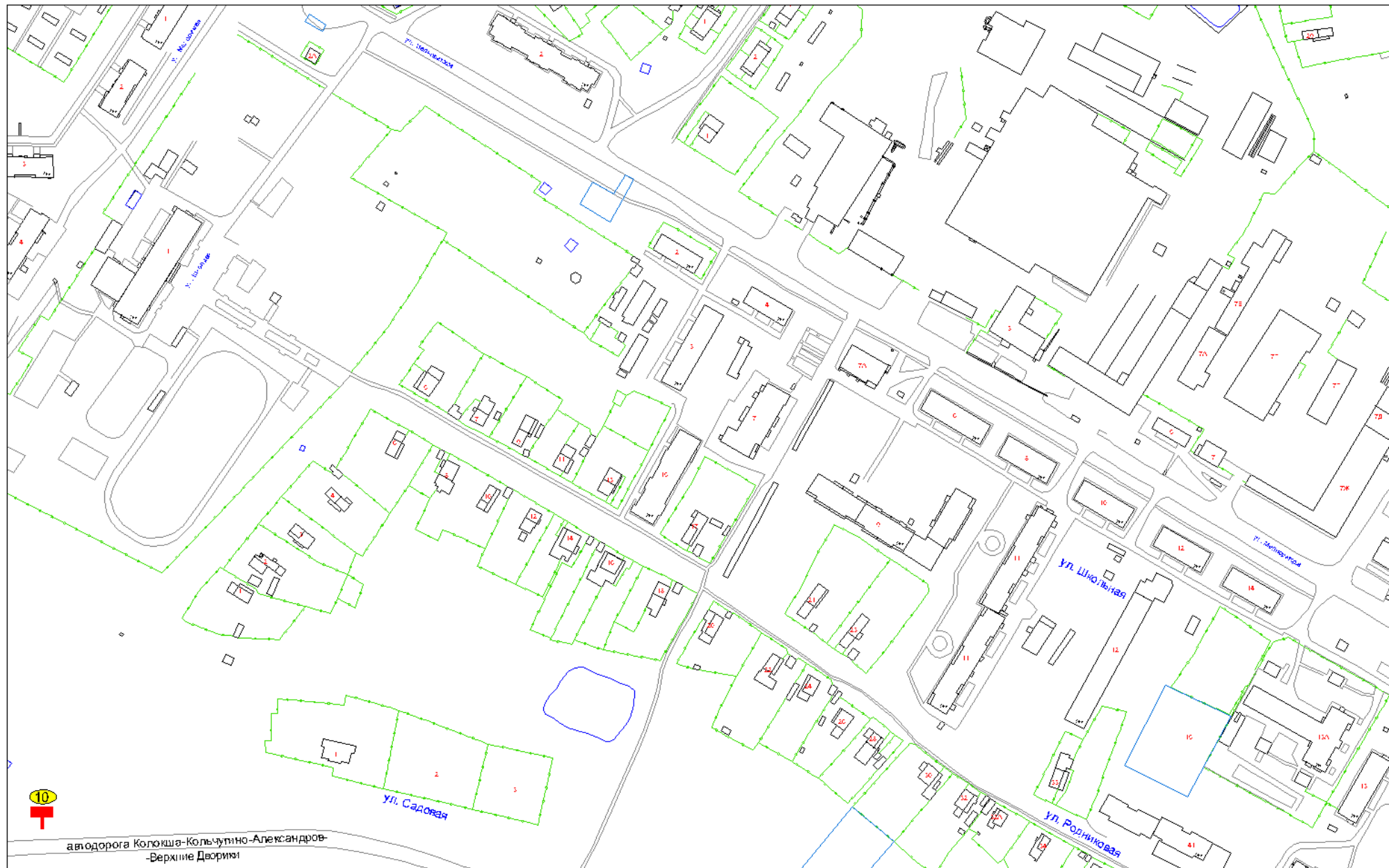
Кольчугино 036



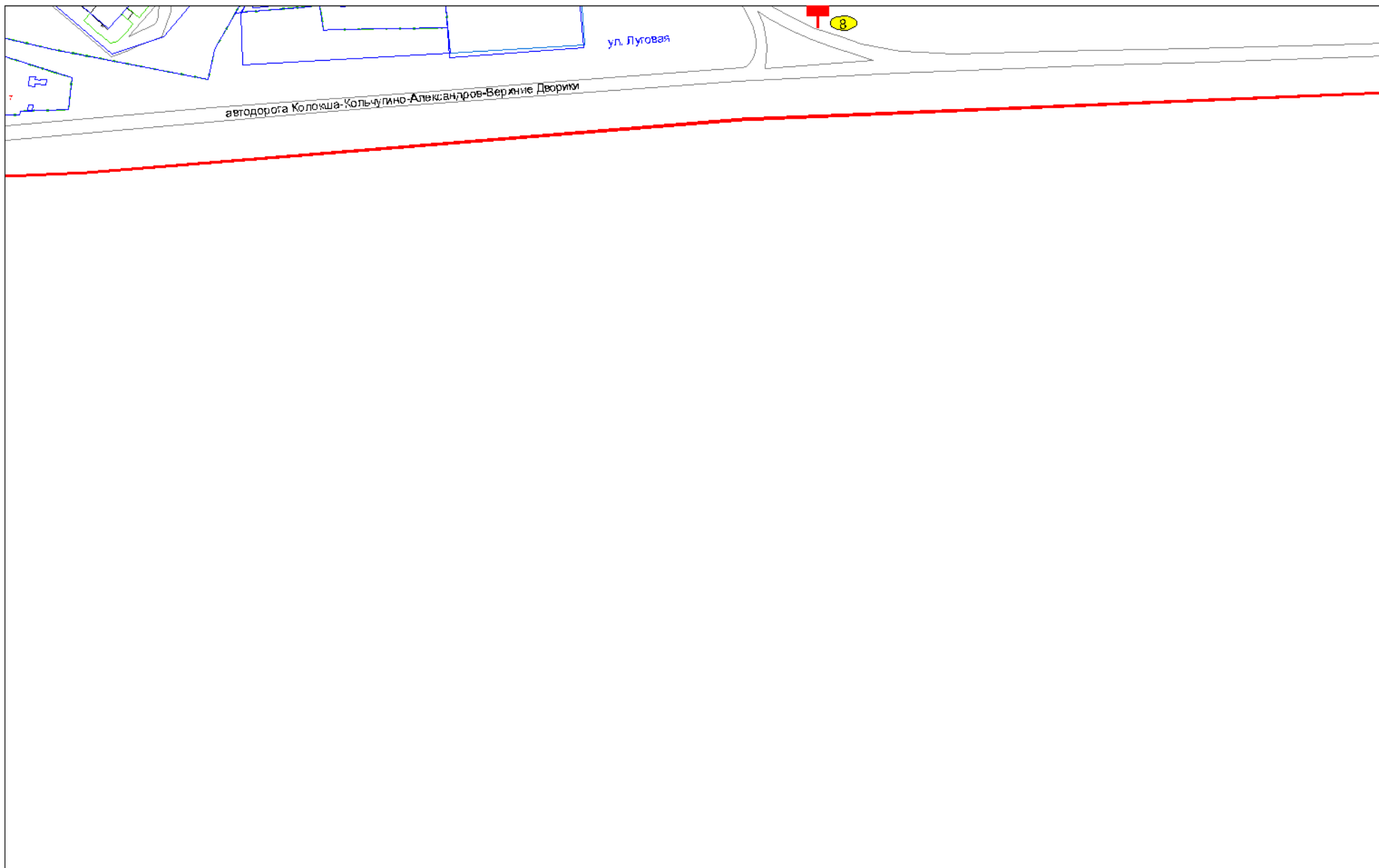
Кольчугино 049



Кольчугино 050



Кольчугино 051



Кольчугино 056